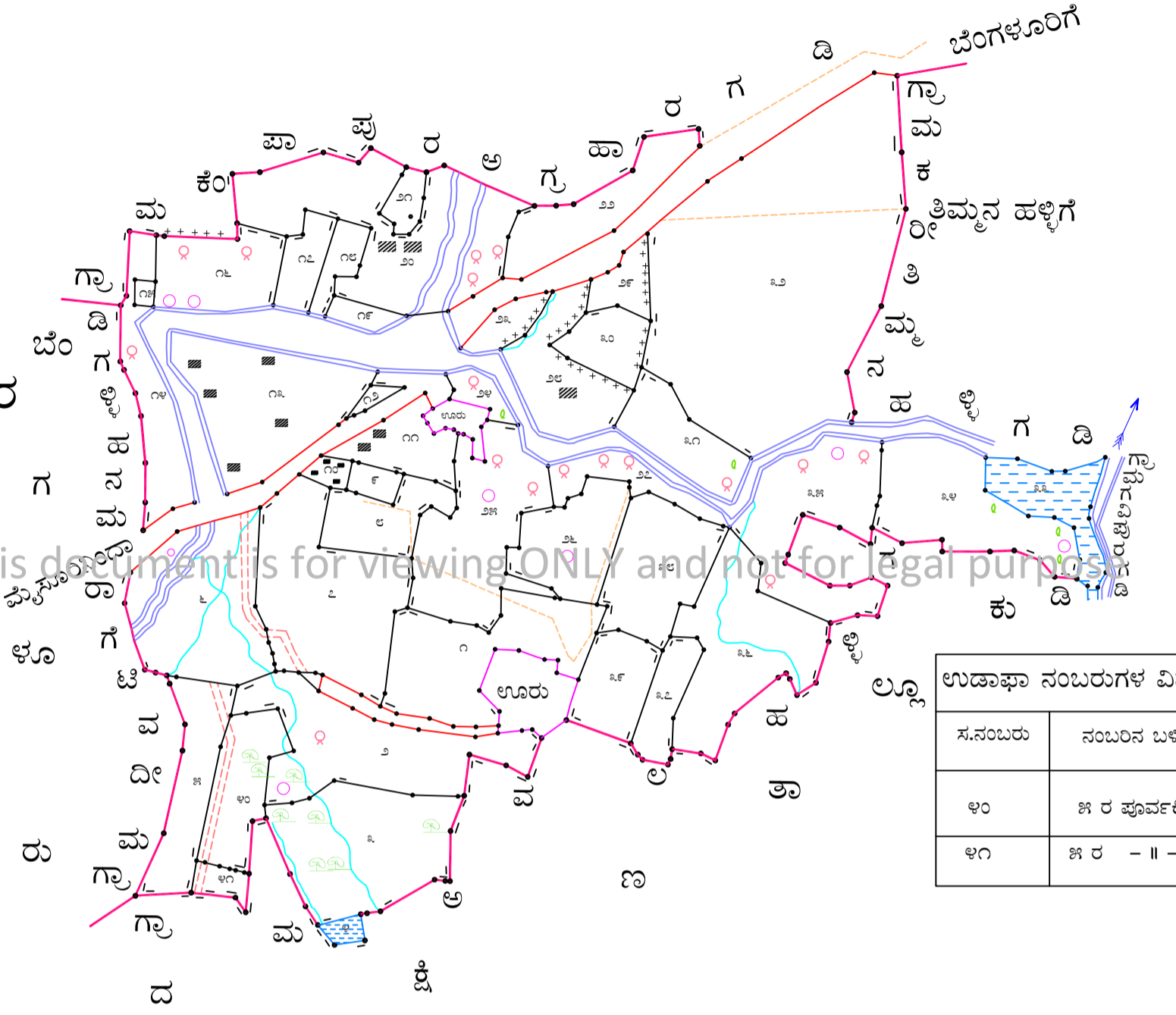


**ಗ್ರಾಮ ಬ್ಯಾಟರಾಯನಪುರ**  
ಹೋಬಳಿ ಬೆಂಗಳೂರು ಉತ್ತರ  
ತಾಲ್ಲೂಕು ಬೆಂಗಳೂರು ಉತ್ತರ  
ಜಿಲ್ಲೆ ಬೆಂಗಳೂರು ನಗರ

ಕರ್ನಾಟಕ  
ಸರ್ನೆಯಿಸ್ತಿ  
೧೯೦೩

This document is for viewing ONLY and not for legal purposes



ಉಡಾಫಾ ನಂಬರುಗಳ ವಿವರ	
ಸ.ನಂಬರು	ನಂಬರಿನ ಬಳಿ
೪೦	೫ ರ ಪೂರ್ವಕ್ಕಿದೆ
೪೧	೫ ರ -    -

ವಿವರಣೆ	ಚಿಹ್ನೆ
ಗ್ರಾಮದ ಗಡಿ ರೇಖೆ	—
ಸರ್ವೆ ನಂಬರು ಗಡಿ	—
ಕಾಲು ದಾರಿ	—
ಬಂಡಿ ದಾರಿ	—
ರಸ್ತೆ	—
ಹಳ್ಳ	—
ಸರ್ವೆ ನಂಬರುಗಳು	೧, ೨, ೩, ೪
ಬಾಂಬುಗಳು	—
ಕಲ್ಲುಗಳು	—
ಬೇಲಿ	++++
ಮನೆ	—
ಕುಂಟೆ	—
ನೀರು ಹರಿಯುವ ದಿಕ್ಕು	—
ಬಾವಿ	○
ಒಂದು ಕಪಿಲೆ ಬಾವಿ	○
ದೊಡ್ಡ ಮರಗಳು	—
ಇತರೆ ಗಿಡಗಳು	—

( ೧ ಸೆಂಟಿ ಮೀಟರು = ೭೯.೨ ಮೀಟರುಗಳು ಅಥವಾ ೧:೭೯೨೦ )


೨೦ ಸರಪಣಿ = ೧ ಅಂಗುಲ  
೧ ಸರಪಣಿ = ೩೩ ಅಡಿಗಳು

ಭೂಮಾಪನ ಆಯುಕ್ತರ ಪ್ರಧಾನ ಕಛೇರಿಯಲ್ಲಿ ತಯಾರಿಸಿದ್ದು ಸರ್ನೆಯಿಸ್ತಿ  
ಬೆಂಗಳೂರು ೧೯೮೪  
ಈ ಗ್ರಾಮದ ಆಖ್ಯೆರು ನಂಬರು ಇರುತ್ತದೆ  
೪೧

ಆಯುಕ್ತರ ಪರವಾಗಿ  
ಭೂಮಾಪನ ಕಂದಾಯ ವ್ಯವಸ್ಥೆ ಮತ್ತು  
ಭೂದಾಖಲೆಗಳ ಇಲಾಖೆ, ಬೆಂಗಳೂರು


ಕ್ರಯ ರೂಪಾಯಿ :

ಗಣಕೀಕೃತ ನಕ್ಷೆ ತಯಾರಿಸಿದವರು:



ಕರ್ನಾಟಕ ರಾಜ್ಯ ದೂರ ಸಂವೇದಿ ಅನ್ವಯಿಕ ಕೇಂದ್ರ  
ಮಾಹಿತಿ ತಂತ್ರಜ್ಞಾನ ಮತ್ತು ಜೈವಿಕ ತಂತ್ರಜ್ಞಾನ ಇಲಾಖೆ  
ಕರ್ನಾಟಕ ಸರ್ಕಾರ, ಬೆಂಗಳೂರು

ಮೂಲನಕ್ಷೆ ತಯಾರಿಸಿದವರು ಮತ್ತು ಒದಗಿಸಿದವರು:



ಭೂಮಾಪನ ಕಂದಾಯ ವ್ಯವಸ್ಥೆ ಮತ್ತು ಭೂದಾಖಲೆಗಳ ಇಲಾಖೆ  
ಕರ್ನಾಟಕ ಸರ್ಕಾರ