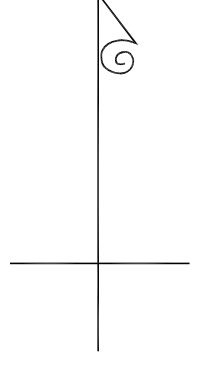


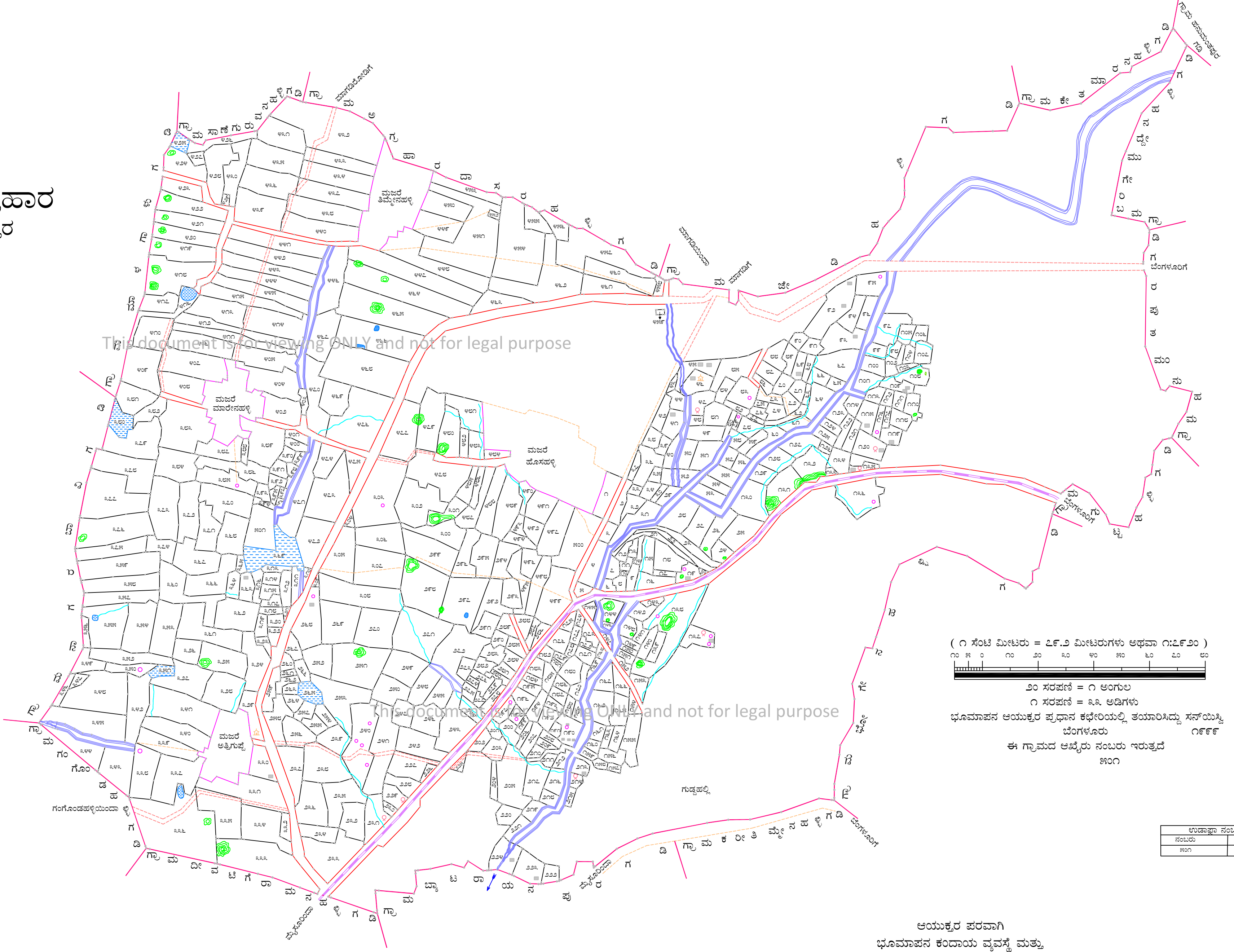
ಗ್ರಾಮ ಕೆಂಪಾಪುರ ಅಗ್ರಹಾರ
 ಹೋಬಳಿ ಬೆಂಗಳೂರು ಉತ್ತರ
 ತಾಲ್ಲೂಕು ಬೆಂಗಳೂರು ಉತ್ತರ
 ಜಿಲ್ಲೆ ಬೆಂಗಳೂರು ನಗರ
 ಕರ್ನಾಟಕ
 ಸರ್ಕಾರ
 ೧೯೦೬



This document is for viewing ONLY and not for legal purpose

This document is for viewing ONLY and not for legal purpose

ವಿವರಣೆ	ಚಿಹ್ನೆ
ಗ್ರಾಮದ ಗಡಿ ರೇಖೆ	—
ಸರ್ಕಾರಿ ನಿಯಂತ್ರಣ ಗಡಿ	—
ಕಾಲುವೆ	—
ಬಂದಿ	—
ರಸ್ತೆ	—
ಶೈಲಿ ದಾರಿ, ಸ್ಟೇಷನ್ (ವಾಹನಗಳಿಗಾಗಿ)	—
ನದಿ	—
ಹಳ್ಳಿ (ಕೊಳವೆ ಹಳ್ಳಿ)	—
ಸರ್ಕಾರಿ ನಿಯಂತ್ರಣ	—
ಬೆಟ್ಟ	—
ವಾಣಿಜ್ಯ	—
ಕಟ್ಟಡಗಳು	—
ಮನೆ	—
ಕೆರೆ, ಕುಳಿ	—
ಇತರ (ಕುಳಿ/ಕುಳಿ) ಗುಡ್ಡಗಳು	—
ಸೀರೆ ಹಾಯುವ ದಿಕ್ಕು	—
ಬಾವಿ	—
ಬಂದಿ ಕೆರೆ/ಬಾವಿ	—
ದೇವಸ್ಥಾನ	—




(೧ ಸೆಂಟಿ ಮೀಟರು = ೨೯.೨ ಮೀಟರುಗಳು ಅಥವಾ ೧:೨೯೨೦)
 ೨೦ ಸರಪಳಿ = ೧ ಅಂಗುಲ
 ೧ ಸರಪಳಿ = ೩.೩ ಅಡಿಗಳು
 ಭೂಮಾಪನ ಆಯುಕ್ತರ ಪ್ರಧಾನ ಕಛೇರಿಯಲ್ಲಿ ತಯಾರಿಸಿದ್ದು ಸರ್ಕಾರಿ
 ಬೆಂಗಳೂರು ೧೯೯೯
 ಈ ಗ್ರಾಮದ ಆಸ್ತು ನಿಯಂತ್ರಣ ಇಲಾಖೆ
 ೫೦೧

ಉದಾಹರಣೆ ಸಂಖ್ಯೆ	೫೦೧
ತಯಾರಿಸಿದ ದಿನ	೧೯೯೯

೦೬ ಸರ್ಕಾರಿ ನಕಾಶೆ
 (೨ ನೇ ೦೬ ಕ್ಷಾಸ್ತಿಕ್ರಮಣ ಪ್ರಕಾರ ೦೦೦೦)


ಆಯುಕ್ತರ ಪರವಾಗಿ
 ಭೂಮಾಪನ ಕಂದಾಯ ವ್ಯವಸ್ಥೆ ಮತ್ತು
 ಭೂದಾಖಲೆಗಳ ಇಲಾಖೆ, ಬೆಂಗಳೂರು
 ಕ್ರಯ ರೂಪಾಯಿ :

ಗಣಕೀಕೃತ ನಕ್ಷೆ ತಯಾರಿಸಿದವರು:




ಕರ್ನಾಟಕ ರಾಜ್ಯ ದೂರ ಸಂವೇದಿ ಅನ್ವಯಿಕ ಕೇಂದ್ರ
 ಮಾಹಿತಿ ತಂತ್ರಜ್ಞಾನ ಮತ್ತು ಜೈವಿಕ ತಂತ್ರಜ್ಞಾನ ಇಲಾಖೆ
 ಕರ್ನಾಟಕ ಸರ್ಕಾರ, ಬೆಂಗಳೂರು

ಇವರ ಧನಸಹಾಯದೊಂದಿಗೆ:



ಭಾರತೀಯ ಬಾಹ್ಯಕಾಶ ಸಂಶೋಧನಾ ಸಂಸ್ಥೆ, ಭಾರತ ಸರ್ಕಾರ
 ಮತ್ತು
 ಕರ್ನಾಟಕ ಸರ್ಕಾರ

ಮೂಲನಕ್ಷೆ ತಯಾರಿಸಿದವರು ಮತ್ತು ಒದಗಿಸಿದವರು:



ಭೂಮಾಪನ ಕಂದಾಯ ವ್ಯವಸ್ಥೆ ಮತ್ತು ಭೂದಾಖಲೆಗಳ ಇಲಾಖೆ
 ಕರ್ನಾಟಕ ಸರ್ಕಾರ

ಗಣಕೀಕೃತ ನಕ್ಷೆ ತಯಾರಿಸಿದ ವರ್ಷ : ೨೦೦೫

© ಹಕ್ಕುಗಳು : ಭೂಮಾಪನ ಕಂದಾಯ ವ್ಯವಸ್ಥೆ ಮತ್ತು ಭೂದಾಖಲೆಗಳ ಇಲಾಖೆ, ಕರ್ನಾಟಕ ಸರ್ಕಾರ