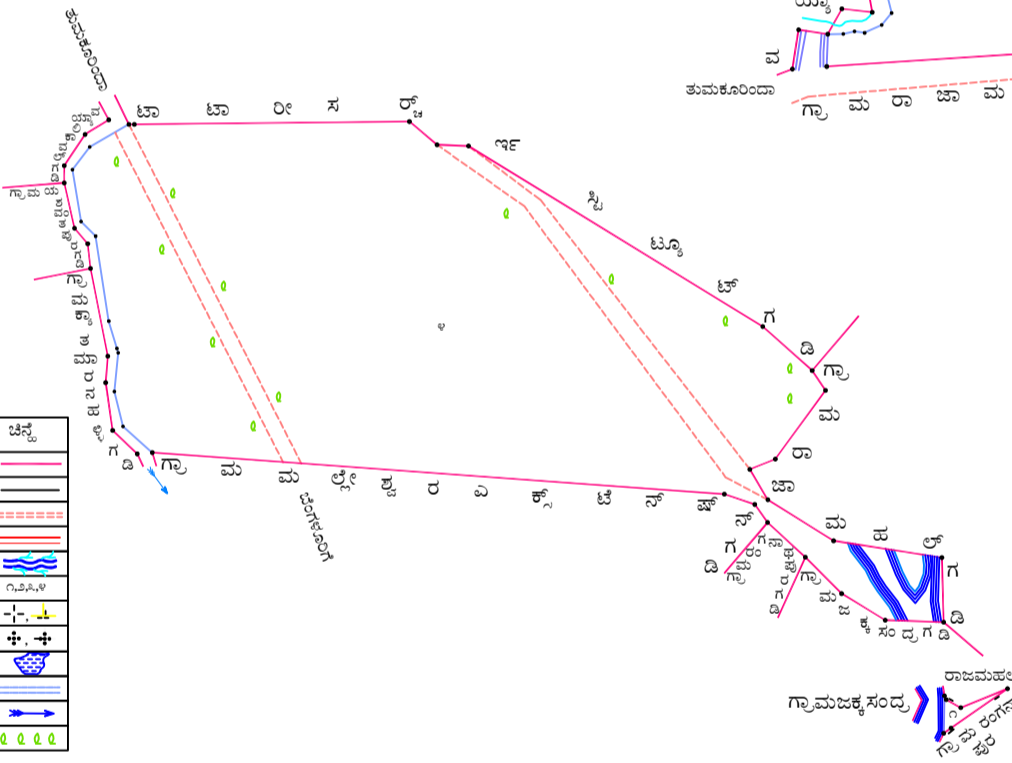
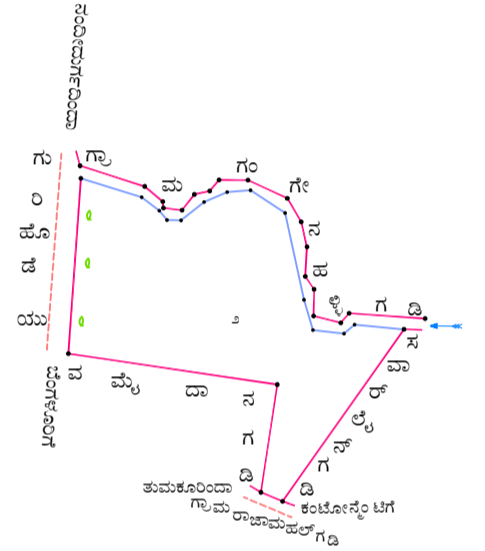
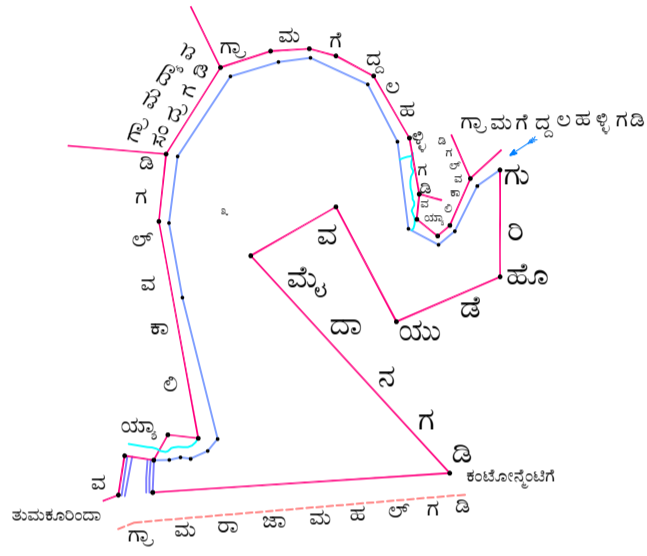


ವಾಟರ್ ವರ್ಕ್ಸ್
ಹೋಬಳಿ ಬೆಂಗಳೂರು ಉತ್ತರ
ತಾಲ್ಲೂಕು ಬೆಂಗಳೂರು ಉತ್ತರ
ಜಿಲ್ಲೆ ಬೆಂಗಳೂರು ನಗರ

ಕರ್ನಾಟಕ
ಸರ್ಯಾಸ್ತಿ
೧೯೯೪



ವಿವರಣೆ	ಚಿಹ್ನೆ
ಗ್ರಾಮದ ಗಡಿ ರೇಖೆ	—
ಸರ್ವೆ ಸಂಖ್ಯೆ ಗಡಿ	—
ಬಂದಿ ದಾರ	—
ರಸ್ತೆ	—
ಪುಳಿ (ಕೊಡಕಲು ಪುಳಿ)	—
ಸರ್ವೆ ಸಂಖ್ಯೆಗಳು	೧, ೨, ೩, ೪
ಮಾಪನಗಳು	—
ಕಲ್ಲುಗಳು	—
ಕೆರೆ, ಕುಳಿ	—
ಕಾಲುವೆ	—
ನೀರು ಹರಿಯುವ ದಿಕ್ಕು	—
ಇತರೆ (ಕುಯಿಲು) ಗುಡಿಗಳು	—

೦೬ ಸರ್ವೆ ನಕಾಶೆ
(೨ ನೇ ೦೬ ಕ್ಯಾನ್ಸಿಕ್ಲೇಷನ್ ಪ್ರಕಾರ ೧೯೯೪)

(೧ ಸೆಂಟಿ ಮೀಟರು = ೨೯.೨ ಮೀಟರುಗಳು ಅಥವಾ ೧:೨೯೨೦)
೧೦ ೨೦ ೩೦ ೪೦ ೫೦ ೬೦ ೭೦ ೮೦ ೯೦ ೧೦೦

೨೦ ಸರಪಳಿ = ೧ ಅಂಗುಲ
೧ ಸರಪಳಿ = ೩.೩ ಅಡಿಗಳು

ಭೂಮಾಪನ ಆಯುಕ್ತರ ಪ್ರಧಾನ ಕಛೇರಿಯಲ್ಲಿ ತಯಾರಿಸಿದ್ದು ಸರ್ಯಾಸ್ತಿ
ಬೆಂಗಳೂರು ೧೯೯೪
ಈ ಗ್ರಾಮದ ಆಖ್ಯಾಯಿಕೆ ನಂಬರು ಇರುತ್ತದೆ
೪

ಆಯುಕ್ತರ ಪರವಾಗಿ
ಭೂಮಾಪನ ಕಂದಾಯ ವ್ಯವಸ್ಥೆ ಮತ್ತು
ಭೂದಾಖಲೆಗಳ ಇಲಾಖೆ, ಬೆಂಗಳೂರು
ಕ್ರಮ ರೂಪಾಯಿ :

ಗಣಕೀಕೃತ ನಕ್ಷೆ ತಯಾರಿಸಿದವರು:



ಕರ್ನಾಟಕ ರಾಜ್ಯ ದೂರ ಸಂವೇದಿ ಅನ್ವಯಿಕ ಕೇಂದ್ರ
ಮಾಹಿತಿ ತಂತ್ರಜ್ಞಾನ ಮತ್ತು ಜೈವಿಕ ತಂತ್ರಜ್ಞಾನ ಇಲಾಖೆ
ಕರ್ನಾಟಕ ಸರ್ಕಾರ, ಬೆಂಗಳೂರು

ಮೂಲನಕ್ಷೆ ತಯಾರಿಸಿದವರು ಮತ್ತು ಒದಗಿಸಿದವರು:



ಭೂಮಾಪನ ಕಂದಾಯ ವ್ಯವಸ್ಥೆ ಮತ್ತು ಭೂದಾಖಲೆಗಳ ಇಲಾಖೆ
ಕರ್ನಾಟಕ ಸರ್ಕಾರ