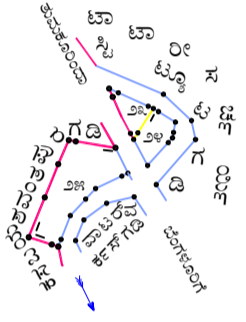


This document is for viewing ONLY and not for legal purpose



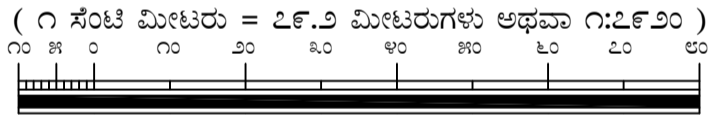
ಗ್ರಾಮ ವೈಯಾಲಿಕಾವಲು ಹೋಬಳಿ ಬೆಂಗಳೂರು ಉತ್ತರ ತಾಲ್ಲೂಕು ಬೆಂಗಳೂರು ಉತ್ತರ ಜಿಲ್ಲೆ ಬೆಂಗಳೂರು ನಗರ

ಕರ್ನಾಟಕ

ಸರ್ನಯಿಷ್ಟಿ

೧೯೦೪

ವಿವರಣೆ	ಚಿಹ್ನೆ
ಗ್ರಾಮದ ಗಡಿ ರೇಖೆ	—
ಸರ್ವೆ ನಂಬರು ಗಡಿ	—
ಕಾಲುವೆ ದಾರಿ	—
ಬಂಡಿ ದಾರಿ	—
ಹಳ್ಳ	—
ಸರ್ವೆ ನಂಬರುಗಳು	೧,೨,೩,೪
ಗುಡ್ಡ	—
ಬಾಂದುಗಳು	—
ಕಲ್ಲುಗಳು	—
ಮನೆ	—
ಕುಂಟೆ	—
ಪೈಪ್ ಲೈನ್	—
ನೀರು ಹರಿಯುವ ದಿಕ್ಕು	—
ಬಾವಿ	—
ಒಂದು ಕಪಿಲೆ ಬಾವಿ	—
ದೊಡ್ಡ ಮರಗಳು	—
ಕಾಲುವೆ	—



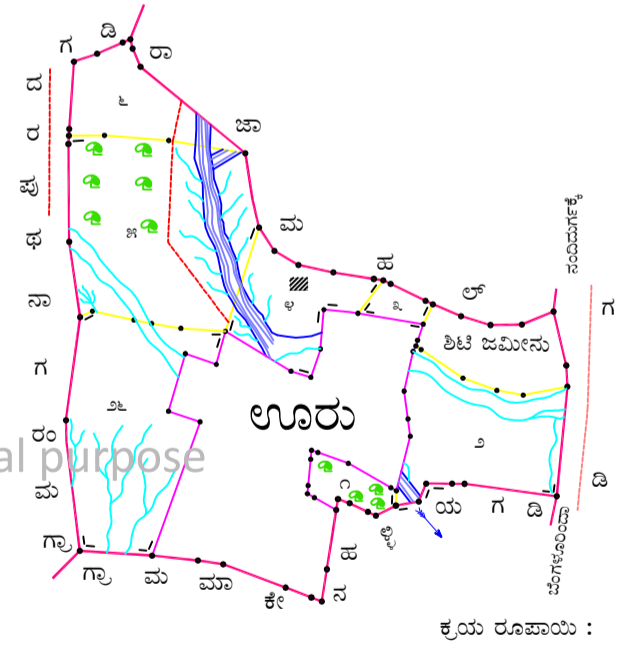
೨೦ ಸರಪಳಿ = ೧ ಅಂಗುಲ

೧ ಸರಪಳಿ = ೩೩ ಅಡಿಗಳು

ಭೂಮಾಪನ ಆಯುಕ್ತರ ಪ್ರಧಾನ ಕಛೇರಿಯಲ್ಲಿ ತಯಾರಿಸಿದ್ದು ಸರ್ನಯಿಷ್ಟಿ
ಬೆಂಗಳೂರು ೦೦೦೦

ಈ ಗ್ರಾಮದ ಆಖ್ಯೇರು ನಂಬರು ಇರುತ್ತದೆ
೨೬

This document is for viewing ONLY and not for legal purpose




೦೬ ಸರ್ವೆ ನಕಾಶೆ
(೨ ನೇ ೦೬ ಕ್ವಾಡ್ರಾಂಟ್ ಪ್ರಕಾರ ೧೯೫೮)

ಆಯುಕ್ತರ ಪರವಾಗಿ
ಭೂಮಾಪನ ಕಂದಾಯ ವ್ಯವಸ್ಥೆ ಮತ್ತು
ಭೂದಾಖಲೆಗಳ ಇಲಾಖೆ, ಬೆಂಗಳೂರು

ಕ್ರಿಯ ರೂಪಾಯಿ :

ಗಣಕೀಕೃತ ನಕ್ಷೆ ತಯಾರಿಸಿದವರು:



ಕರ್ನಾಟಕ ರಾಜ್ಯ ದೂರ ಸಂವೇದಿ ಅನ್ವಯಿಕ ಕೇಂದ್ರ
ಮಾಹಿತಿ ತಂತ್ರಜ್ಞಾನ ಮತ್ತು ಜೈವಿಕ ತಂತ್ರಜ್ಞಾನ ಇಲಾಖೆ
ಕರ್ನಾಟಕ ಸರ್ಕಾರ, ಬೆಂಗಳೂರು

ಮೂಲನಕ್ಷೆ ತಯಾರಿಸಿದವರು ಮತ್ತು ಒದಗಿಸಿದವರು:



ಭೂಮಾಪನ ಕಂದಾಯ ವ್ಯವಸ್ಥೆ ಮತ್ತು ಭೂದಾಖಲೆಗಳ ಇಲಾಖೆ
ಕರ್ನಾಟಕ ಸರ್ಕಾರ