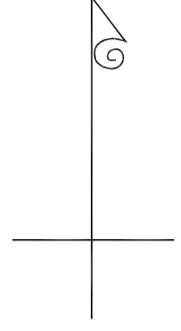


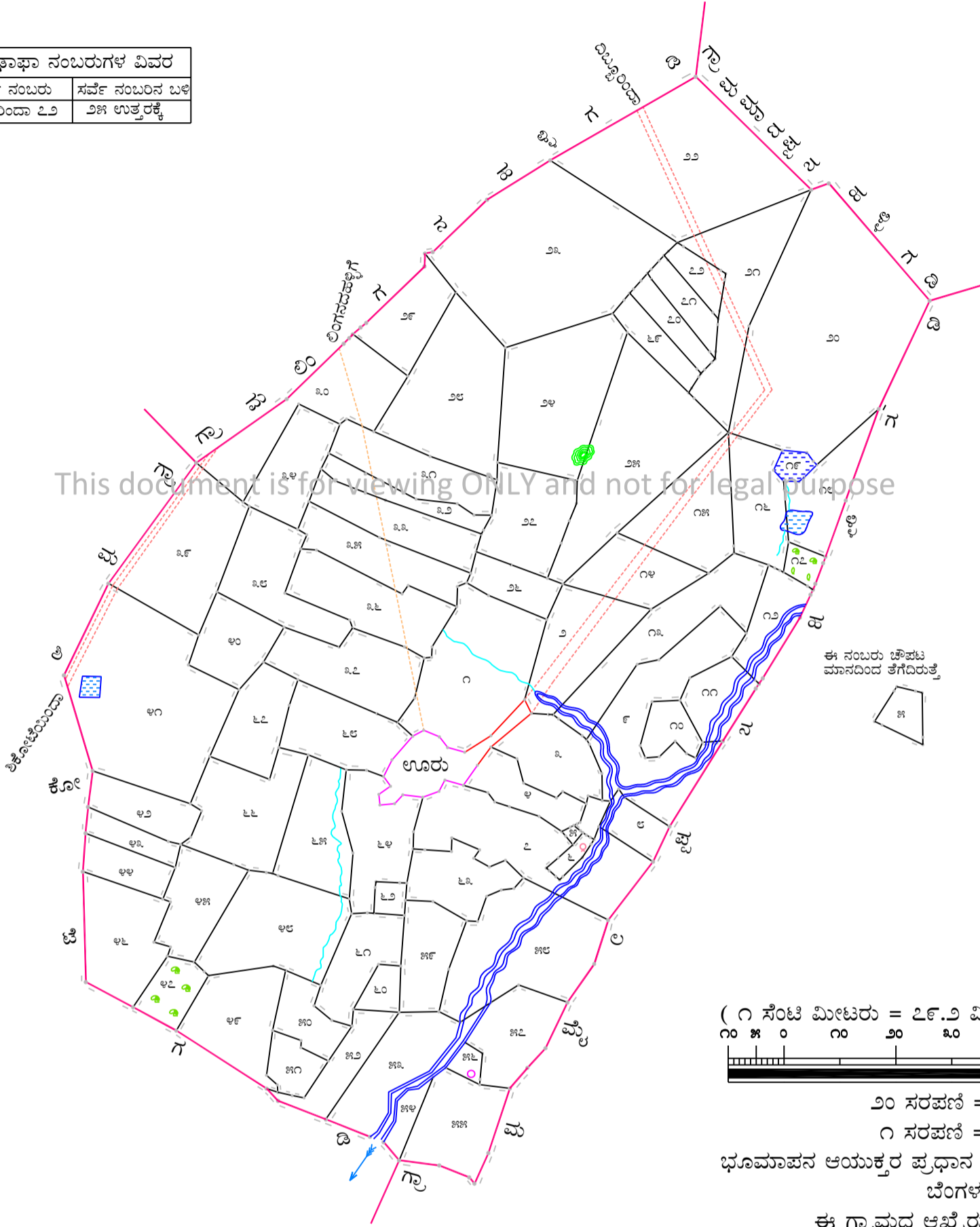
ಉದಾಹರಣಾ ನಂಬರುಗಳ ವಿವರ	
ಸರ್ವೆ ನಂಬರು	ಸರ್ವೆ ನಂಬರಿನ ಬಳಿ
೬೯ ರಿಂದ ೭೨	೨೫ ಉತ್ತರಕ್ಕೆ



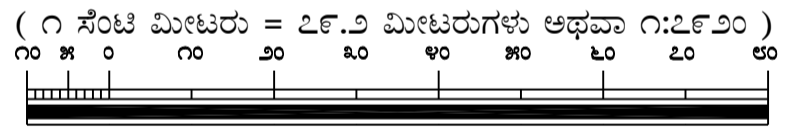
ಗ್ರಾಮ ಮುತಕರಹಳ್ಳಿ ಹೋಬಳಿ ಹೆಸರಗಟ್ಟ ತಾಲ್ಲೂಕು ಬೆಂಗಳೂರು ಉತ್ತರ ಜಿಲ್ಲೆ ಬೆಂಗಳೂರು ನಗರ

ಕರ್ನಾಟಕ
ಸರ್ಕಾರ
೧೯೧೭

This document is for viewing ONLY and not for legal purpose



ವಿವರಣೆ	ಚಿಹ್ನೆ
ಗ್ರಾಮದ ಗಡಿ ರೇಖೆ	—
ಸರ್ವೆ ನಂಬರು ಗಡಿ	—
ಕಾಲುದಾರಿ	—
ಬಂಡಿದಾರಿ	—
ರಸ್ತೆ	—
ಹಳ್ಳ	—
ಸರ್ವೆ ನಂಬರುಗಳು	೧,೨,೩,೪
ಗುಡ್ಡ	—
ಬಾಂಡುಗಳು	—
ಕಲ್ಲುಗಳು	—
ಕೆಲೆ	—
ಕುಂಟೆ	—
ನೀರು ಹರಿಯುವ ದಿಕ್ಕು	—
ಬಾವಿ	—
ಒಂದು ಕಪಿಲೆ ಬಾವಿ	—
ದೊಡ್ಡ ಮರಗಳು	—
ಇತರೆ ಗಿಡಗಳು	—



೨೦ ಸರಪಣಿ = ೧ ಅಂಗುಲ
೧ ಸರಪಣಿ = ೩೩ ಅಡಿಗಳು
ಭೂಮಾಪನ ಆಯುಕ್ತರ ಪ್ರಧಾನ ಕಛೇರಿಯಲ್ಲಿ ತಯಾರಿಸಿದ್ದು ಸರ್ಕಾರದ
ಬೆಂಗಳೂರು ೧೯೮೪
ಈ ಗ್ರಾಮದ ಆಖ್ಯಾಯಿಕೆ ನಂಬರು ಇರುತ್ತದೆ
೭೨

೦೬ ಸರ್ವೆ ನಕಾಶೆ
(೨ ನೇ ೦೬ ಕ್ಲಾಸಿಫಿಕೇಷನ್ ಪ್ರಕಾರ ೧೯೮೪)

ಆಯುಕ್ತರ ಪರವಾಗಿ
ಭೂಮಾಪನ ಕಂದಾಯ ವ್ಯವಸ್ಥೆ ಮತ್ತು
ಭೂದಾಖಲೆಗಳ ಇಲಾಖೆ, ಬೆಂಗಳೂರು

ಕ್ರಮ ರೂಪಾಯಿ :

ಗಣಕೀಕೃತ ನಕ್ಷೆ ತಯಾರಿಸಿದವರು:



ಕರ್ನಾಟಕ ರಾಜ್ಯ ದೂರ ಸಂವೇದಿ ಅನ್ವಯಿಕ ಕೇಂದ್ರ
ಮಾಹಿತಿ ತಂತ್ರಜ್ಞಾನ ಮತ್ತು ಜೈವಿಕ ತಂತ್ರಜ್ಞಾನ ಇಲಾಖೆ
ಕರ್ನಾಟಕ ಸರ್ಕಾರ, ಬೆಂಗಳೂರು

ಮೂಲನಕ್ಷೆ ತಯಾರಿಸಿದವರು ಮತ್ತು ಒದಗಿಸಿದವರು:



ಭೂಮಾಪನ ಕಂದಾಯ ವ್ಯವಸ್ಥೆ ಮತ್ತು ಭೂದಾಖಲೆಗಳ ಇಲಾಖೆ
ಕರ್ನಾಟಕ ಸರ್ಕಾರ

ಗಣಕೀಕೃತ ನಕ್ಷೆ ತಯಾರಿಸಿದ ವರ್ಷ : ೨೦೦೭

© ಹಕ್ಕುಗಳು : ಭೂಮಾಪನ ಕಂದಾಯ ವ್ಯವಸ್ಥೆ ಮತ್ತು ಭೂದಾಖಲೆಗಳ ಇಲಾಖೆ, ಕರ್ನಾಟಕ ಸರ್ಕಾರ