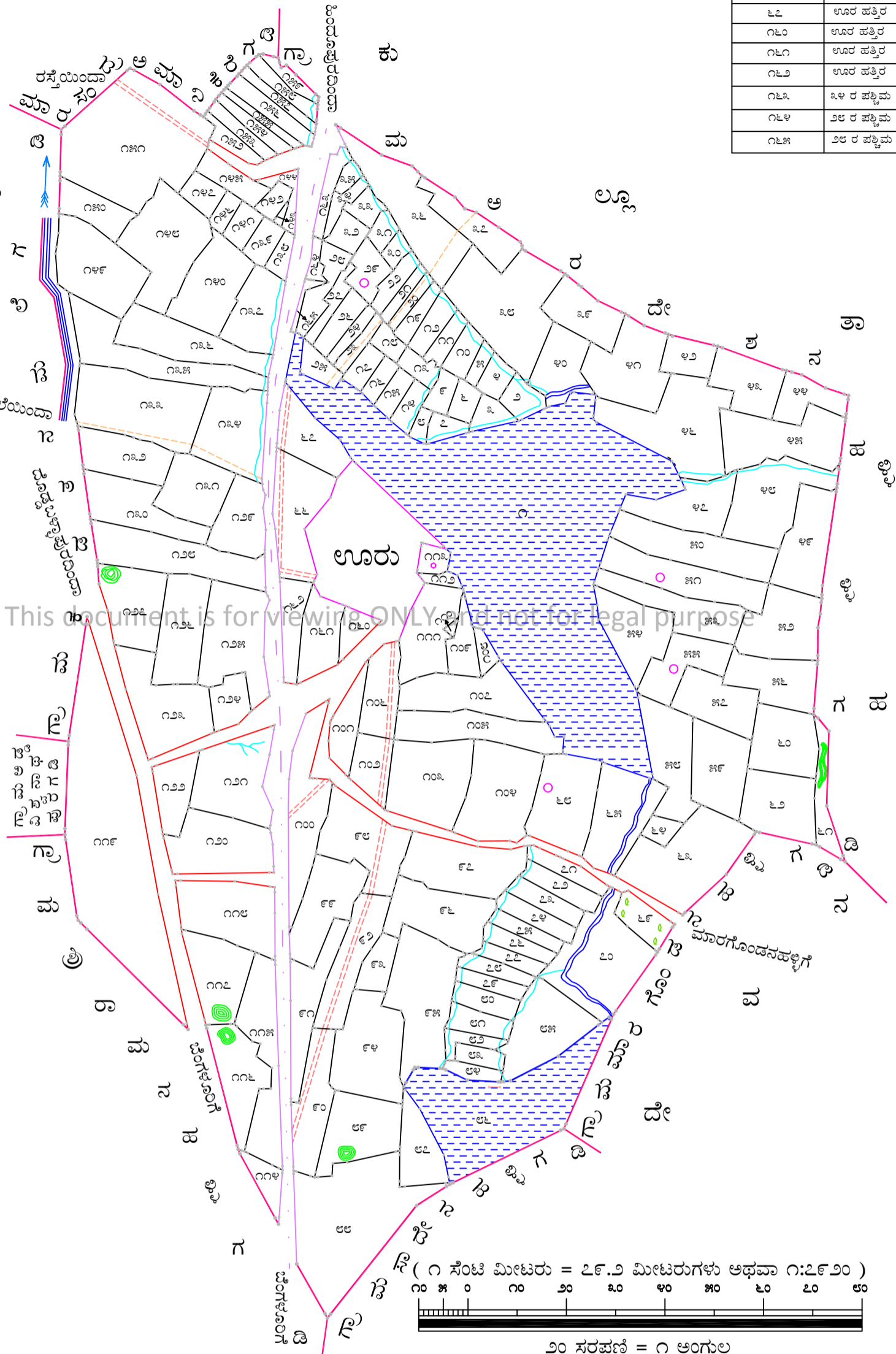


ಉದಾಹರಣಾ ನಂಬರುಗಳು	
ನಂಬರುಗಳು	ನಂಬರುಗಳ ಬಳಿ
೬೬	ಊರ ಪತ್ತಿರ
೬೭	ಊರ ಪತ್ತಿರ
೧೬೦	ಊರ ಪತ್ತಿರ
೧೬೧	ಊರ ಪತ್ತಿರ
೧೬೨	ಊರ ಪತ್ತಿರ
೧೬೩	೩೪ ರ ಪತ್ತಿಮ
೧೬೪	೨೮ ರ ಪತ್ತಿಮ
೧೬೫	೨೮ ರ ಪತ್ತಿಮ

ಗ್ರಾಮ ಸುರದೇನುಪುರ

ಹೋಬಳಿ ಹೆಸರಘಟ್ಟ
ತಾಲ್ಲೂಕು ಉತ್ತರ ಬೆಂಗಳೂರು
ಜಿಲ್ಲೆ ಬೆಂಗಳೂರು ನಗರ

ಕರ್ನಾಟಕ
ಸರ್ಕಾರ
೧೯೫೭



This document is for viewing ONLY and not for legal purpose

ವಿವರಣೆ	ಚಿಹ್ನೆ
ಗ್ರಾಮದ ಗಡಿ ರೇಖೆ	—
ಸರ್ವೆ ನಂಬರು ಗಡಿ	—
ಕಾಲು ದಾರಿ	—
ಬಂಡಿ ದಾರಿ	—
ರಸ್ತೆ	—
ರೈಲು ದಾರಿ, ಸ್ಟೇಷನ್ (ಬ್ರಾಡ್‌ಗೇಜ್)	—
ಹಳ್ಳ (ಕೊರಕಲು ಹಳ್ಳ)	—
ಸರ್ವೆ ನಂಬರುಗಳು	೧,೨,೩,೪
ಗುಡ್ಡ	—
ಕಲ್ಲುಗಳು	—
ಕೆಲೆ	—
ನೀರು ಹರಿಯುವ ದಿಕ್ಕು	—
ಬಾವಿ	—
ಇತರೆ ಗಿಡಗಳು	—
ಕೆಲೆ ತೂಯು	—




೨೦ ಸರಪಳಿ = ೧ ಅಂಗುಲ
೧ ಸರಪಳಿ = ೩೩ ಅಡಿಗಳು
ಭೂಮಾಪನ ಆಯುಕ್ತರ ಪ್ರಧಾನ ಕಛೇರಿಯಲ್ಲಿ ತಯಾರಿಸಿದ್ದು ಸರ್ಕಾರದ
ಬೆಂಗಳೂರು ೧೯೫೭
ಈ ಗ್ರಾಮದ ಆಖ್ಯಾಯಿಕೆ ನಂಬರು ಇರುತ್ತದೆ
೧೬೫

ಆಯುಕ್ತರ ಪರವಾಗಿ
ಭೂಮಾಪನ ಕಂದಾಯ ವ್ಯವಸ್ಥೆ ಮತ್ತು
ಭೂದಾಖಲೆಗಳ ಇಲಾಖೆ, ಬೆಂಗಳೂರು


ಕ್ರಮ ರೂಪಾಯಿ :

ಗಣಕೀಕೃತ ನಕ್ಷೆ ತಯಾರಿಸಿದವರು:



ಕರ್ನಾಟಕ ರಾಜ್ಯ ದೂರ ಸಂವೇದಿ ಅನ್ವಯಿಕ ಕೇಂದ್ರ
ಮಾಹಿತಿ ತಂತ್ರಜ್ಞಾನ ಮತ್ತು ಜೈವಿಕ ತಂತ್ರಜ್ಞಾನ ಇಲಾಖೆ
ಕರ್ನಾಟಕ ಸರ್ಕಾರ, ಬೆಂಗಳೂರು

ಮೂಲನಕ್ಷೆ ತಯಾರಿಸಿದವರು ಮತ್ತು ಒದಗಿಸಿದವರು:



ಭೂಮಾಪನ ಕಂದಾಯ ವ್ಯವಸ್ಥೆ ಮತ್ತು ಭೂದಾಖಲೆಗಳ ಇಲಾಖೆ
ಕರ್ನಾಟಕ ಸರ್ಕಾರ