

ಗ್ರಾಮ ಕಡತನಮಲೆ

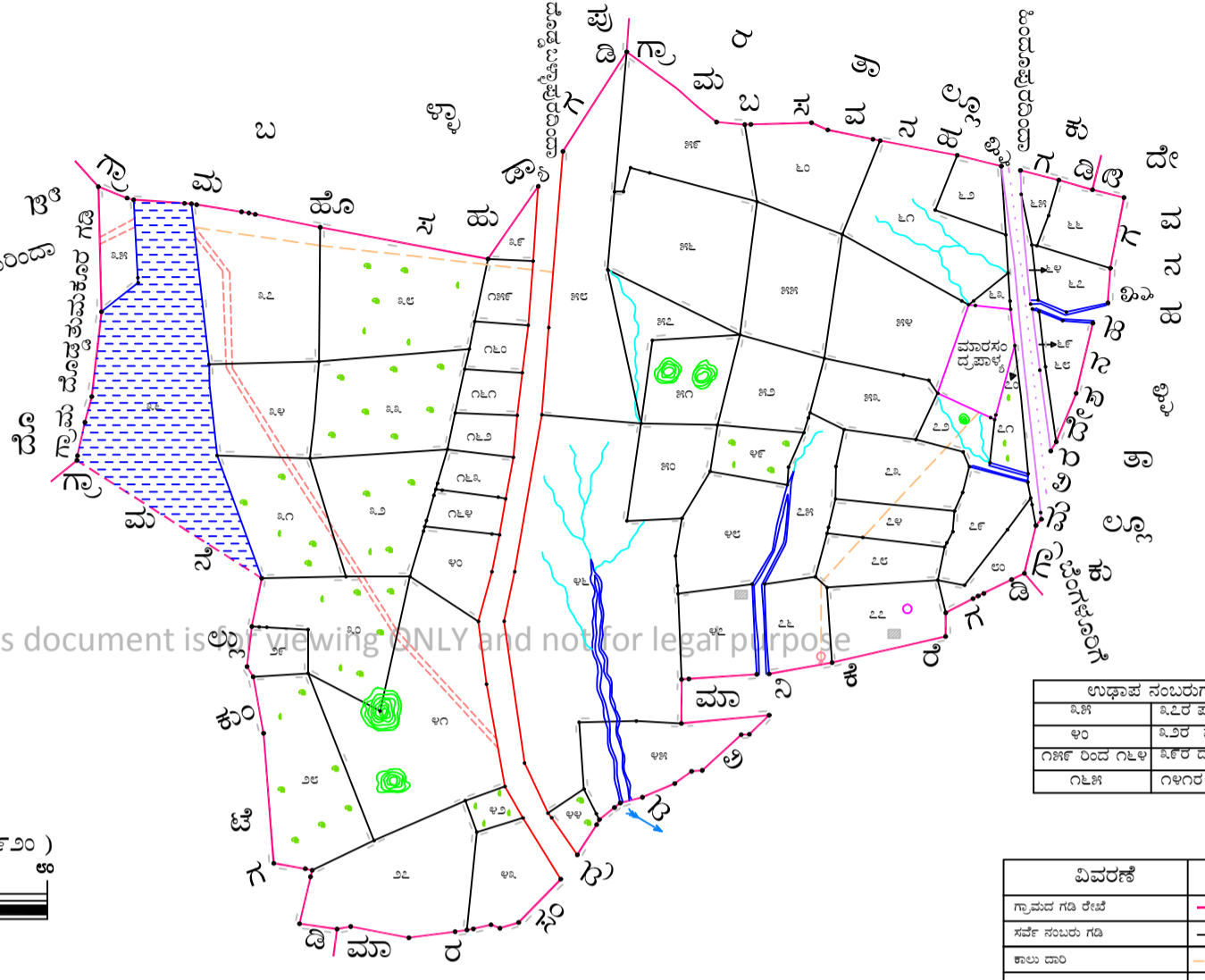
ಹೋಬಳಿ ಹೆಸರಘಟ್ಟ
ತಾಲ್ಲೂಕು ಬೆಂಗಳೂರು ಉತ್ತರ
ಜಿಲ್ಲೆ ಬೆಂಗಳೂರು ನಗರ

ಕರ್ನಾಟಕ
ಸರ್ನಯಿಸ್ವಿ
೧೯೯೯

(೧ ಸೆಂಟಿ ಮೀಟರು = ೩೯.೨ ಮೀಟರುಗಳು ಅಥವಾ ೧:೩೯೨೦)
೦ ೫ ೦ ೧೦ ೨೦ ೩೦ ೪೦ ೫೦ ೬೦ ೭೦ ೮೦ ೯೦ ೧೦೦

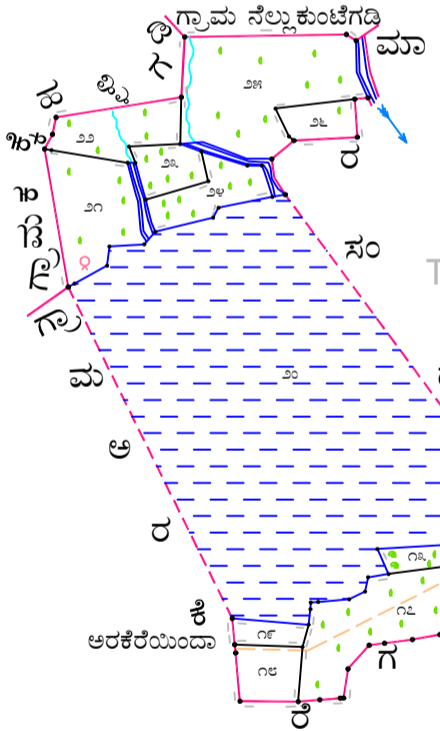
೨೦ ಸರಪಳಿ = ೧ ಅಂಗುಲ
೧ ಸರಪಳಿ = ೩೩ ಅಡಿಗಳು
ಭೂಮಾಪನ ಆಯುಕ್ತರ ಪ್ರಧಾನ ಕಛೇರಿಯಲ್ಲಿ ತಯಾರಿಸಿದ್ದು ಸರ್ನಯಿಸ್ವಿ
ಬೆಂಗಳೂರು ೧೯೯೯
ಈ ಗ್ರಾಮದ ಆಖ್ಯೇರು ನಂಬರು ಇರುತ್ತದೆ
೧೬೫

This document is for viewing ONLY and not for legal purpose

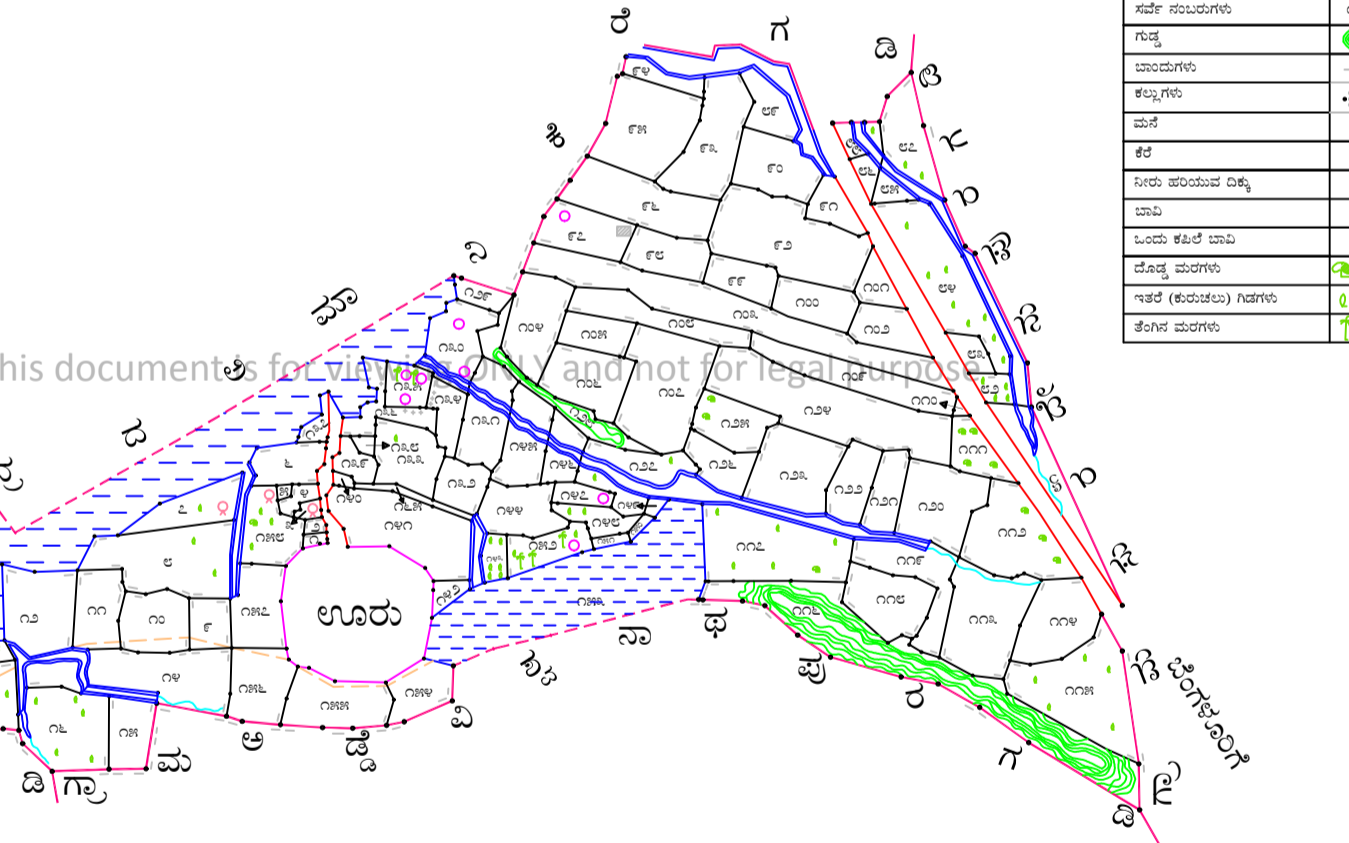


ಉಡಾಪ ನಂಬರುಗಳು	
೩೫	೩೬ರ ಪಕ್ಕಮ
೪೦	೩೬ರ ಪೂರ್ವ
೧೫೯ ರಿಂದ ೧೬೪	೩೬ರ ದಕ್ಷಿಣ
೧೬೫	೧೪೧ರ ಉತ್ತರ

ವಿವರಣೆ	ಚಿಹ್ನೆ
ಗ್ರಾಮದ ಗಡಿ ಕೆಲೆ	—
ಸರ್ವೆ ನಂಬರು ಗಡಿ	—
ಕಾಲುವೆ	—
ಬಂದಿ ದಾರಿ	—
ರಸ್ತೆ	—
ರೈಲು ದಾರಿ, ಸ್ಟೇಷನ್ (ಬ್ರಾಡ್‌ಗೇಜ್)	—
ಹಳ್ಳಿ (ಕೊಳಲು ಹಳ್ಳ)	—
ಸರ್ವೆ ನಂಬರುಗಳು	೧,೨,೩,೪
ಗುಡ್ಡ	—
ಬಾವುಗಳು	—
ಕಲ್ಲುಗಳು	—
ಮನೆ	—
ಕೆಲೆ	—
ನೀರು ಹರಿಯುವ ದಿಕ್ಕು	—
ಬಾವಿ	—
ಬಂದಿ ಕವಿಲೆ ಬಾವಿ	—
ಬೊದ್ದ ಮರಗಳು	—
ಇತರೆ (ಕುರುಚಲು) ಗಿಡಗಳು	—
ತೆಂಗಿನ ಮರಗಳು	—



This document is for viewing ONLY and not for legal purpose



ಆಯುಕ್ತರ ಪರವಾಗಿ
ಭೂಮಾಪನ ಕಂದಾಯ ವ್ಯವಸ್ಥೆ ಮತ್ತು
ಭೂದಾಖಲೆಗಳ ಇಲಾಖೆ, ಬೆಂಗಳೂರು


ಕ್ರಯ ರೂಪಾಯಿ :

ಗಣಕೀಕೃತ ನಕ್ಷೆ ತಯಾರಿಸಿದವರು:



ಕರ್ನಾಟಕ ರಾಜ್ಯ ದೂರ ಸಂವೇದಿ ಅನ್ವಯಿಕ ಕೇಂದ್ರ
ಮಾಹಿತಿ ತಂತ್ರಜ್ಞಾನ ಮತ್ತು ಜೈವಿಕ ತಂತ್ರಜ್ಞಾನ ಇಲಾಖೆ
ಕರ್ನಾಟಕ ಸರ್ಕಾರ, ಬೆಂಗಳೂರು

ಮೂಲನಕ್ಷೆ ತಯಾರಿಸಿದವರು ಮತ್ತು ಒದಗಿಸಿದವರು:



ಭೂಮಾಪನ ಕಂದಾಯ ವ್ಯವಸ್ಥೆ ಮತ್ತು ಭೂದಾಖಲೆಗಳ ಇಲಾಖೆ
ಕರ್ನಾಟಕ ಸರ್ಕಾರ