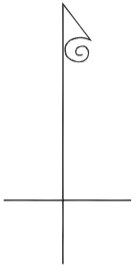
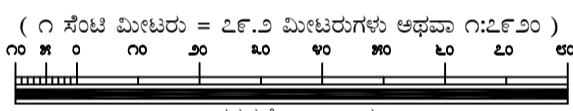
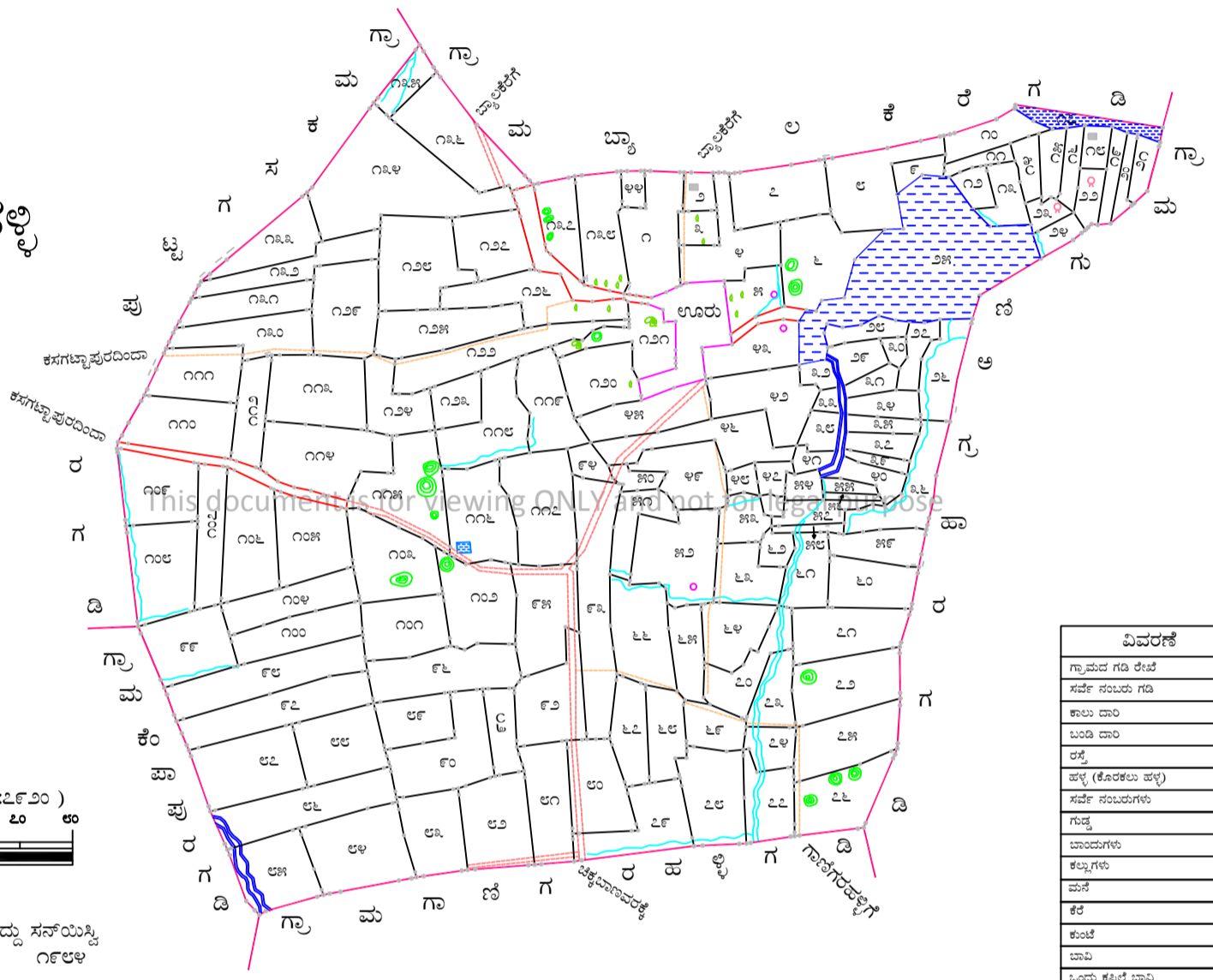


ಉಡಾಪಾ ನಂಬರು	
ನಂಬರು	ನಂಬರುಬಳಿ
ಅಳಿ	೧೨ ಉತ್ತರಕ್ಕೆ



**ಗ್ರಾಮ ಕಾಲತಮ್ಮನಹಳ್ಳಿ**  
 ಹೋಬಳಿ ಹೆಸರಘಟ್ಟ  
 ತಾಲ್ಲೂಕು ಬೆಂಗಳೂರು ಉತ್ತರ  
 ಜಿಲ್ಲೆ ಬೆಂಗಳೂರು ನಗರ  
 ಕರ್ನಾಟಕ  
 ಸರ್ನೆಯಿಸ್ತಿ  
 ೧೯೫೭



೨೦ ಸರಪಣಿ = ೧ ಅಂಗುಲ  
 ೧ ಸರಪಣಿ = ೩೩ ಅಡಿಗಳು  
 ಭೂಮಾಪನ ಆಯುಕ್ತರ ಪ್ರಧಾನ ಕಛೇರಿಯಲ್ಲಿ ತಯಾರಿಸಿದ್ದು ಸರ್ನೆಯಿಸ್ತಿ  
 ಬೆಂಗಳೂರು ೧೯೮೪  
 ಈ ಗ್ರಾಮದ ಆಚೆಯ ನಂಬರು ಇರುತ್ತದೆ  
 ೧೩೮

ವಿವರಣೆ	ಚಿಹ್ನೆ
ಗ್ರಾಮದ ಗಡಿ ರೇಖೆ	—
ಸರ್ವೆ ನಂಬರು ಗಡಿ	—
ಕಾಲ ದಾರಿ	—
ಬಂಡಿ ದಾರಿ	—
ರಸ್ತೆ	—
ಪಕ್ಕ (ಕೊರಕಲು ಪಕ್ಕ)	—
ಸರ್ವೆ ನಂಬರುಗಳು	೧,೨,೩,೪
ಗುಡ್ಡ	—
ಬಾಂಬುಗಳು	—
ಕಲ್ಲುಗಳು	—
ಮನೆ	—
ಕೆರೆ	—
ಕುಂಟೆ	—
ಬಾವಿ	—
ಒಂದು ಕುಂಟೆ ಬಾವಿ	—
ದೊಡ್ಡ ಮರಗಳು	—
ಇತರೆ ಗುಡಗಳು	—

ಆಯುಕ್ತರ ಪರವಾಗಿ  
 ಭೂಮಾಪನ ಕಂದಾಯ ವ್ಯವಸ್ಥೆ ಮತ್ತು  
 ಭೂದಾಖಲೆಗಳ ಇಲಾಖೆ, ಬೆಂಗಳೂರು

೦೯ ಸರ್ವೆ ನಕಾಶೆ

ಕ್ರಮ ರೂಪಾಯಿ :

ಗಣಕೀಕೃತ ನಕ್ಷೆ ತಯಾರಿಸಿದವರು:



ಕರ್ನಾಟಕ ರಾಜ್ಯ ದೂರ ಸಂವೇದಿ ಅನ್ವಯಿಕ ಕೇಂದ್ರ  
 ಮಾಹಿತಿ ತಂತ್ರಜ್ಞಾನ ಮತ್ತು ಜೈವಿಕ ತಂತ್ರಜ್ಞಾನ ಇಲಾಖೆ  
 ಕರ್ನಾಟಕ ಸರ್ಕಾರ, ಬೆಂಗಳೂರು

ಮೂಲನಕ್ಷೆ ತಯಾರಿಸಿದವರು ಮತ್ತು ಒದಗಿಸಿದವರು:



ಭೂಮಾಪನ ಕಂದಾಯ ವ್ಯವಸ್ಥೆ ಮತ್ತು ಭೂದಾಖಲೆಗಳ ಇಲಾಖೆ  
 ಕರ್ನಾಟಕ ಸರ್ಕಾರ

ಗಣಕೀಕೃತ ನಕ್ಷೆ ತಯಾರಿಸಿದ ವರ್ಷ : ೨೦೦೭

© ಹಕ್ಕುಗಳು : ಭೂಮಾಪನ ಕಂದಾಯ ವ್ಯವಸ್ಥೆ ಮತ್ತು ಭೂದಾಖಲೆಗಳ ಇಲಾಖೆ, ಕರ್ನಾಟಕ ಸರ್ಕಾರ