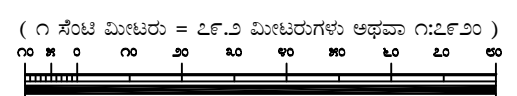
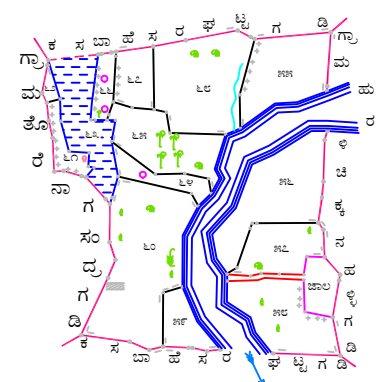


ವಿವರಣೆ	ಚಿಹ್ನೆ
ಗ್ರಾಮದ ಗಡಿ ರೇಖೆ	—
ಸರ್ಕಾರಿ ಸಂಚಾರಿ ಗಡಿ	—
ಕಾಲುವೆ	—
ಬಂದಿ	—
ರಸ್ತೆ	—
ಪಕ್ಕ (ಕೊರತು ಪಕ್ಕ)	—
ಸರ್ಕಾರಿ ಸಂಚಾರಿಗಳು	—
ಬಾಂದಗಳನ್ನು	—
ಕಲ್ಲುಗಳು	—
ಬೆಲೆ	—
ಮನೆ	—
ಕೆರೆ	—
ಕುಂಟೆ	—
ನೀರು ಪರಿಯವ ದಿಕ್ಕು	—
ಬಾವಿ	—
ಬಂದಿ ಕೆರೆ ಬಾವಿ	—
ವೋಡ್ಡ್ ಮರಗಳು	—
ಇತರೆ (ಕುರುಚಲು) ಗಿಡಗಳು	—
ತೆಂಗಿನ ಮರಗಳು	—

ಗ್ರಾಮ ಕೊಡಗಿತಿರುಮಲಾಪುರ
 ಹೋಬಳಿ ಹೆಸರಘಟ್ಟ
 ತಾಲ್ಲೂಕು ಬೆಂಗಳೂರು ಉತ್ತರ
 ಜಿಲ್ಲೆ ಬೆಂಗಳೂರು ನಗರ
 ಕರ್ನಾಟಕ
 ಸರ್ಕಾರ
 ೧೯೮೮




೨೦ ಸರಪಳಿ = ೧ ಅಂಗುಲ
 ೧ ಸರಪಳಿ = ೩.೩ ಅಡಿಗಳು
 ಭೂಮಾಪನ ಆಯುಕ್ತರ ಪ್ರಧಾನ ಕಛೇರಿಯಲ್ಲಿ ತಯಾರಿಸಿದ್ದು ಸರ್ಕಾರಿ
 ಬೆಂಗಳೂರು
 ಈ ಗ್ರಾಮದ ಆಚೆ ಸಂಚಾರಿ ಇರುತ್ತದೆ
 ೧೯೮೮

೦೯ ಸರ್ಕಾರಿ ನಕಾಶೆ
 (೨ ನೇ ೦೯ ಕ್ಷಾಸ್ತಿ ಕೇಷನ್ ಪ್ರಕಾರ ೧೯೮೮)

ಆಯುಕ್ತರ ಪರವಾಗಿ
 ಭೂಮಾಪನ ಕಂದಾಯ ವ್ಯವಸ್ಥೆ ಮತ್ತು
 ಭೂದಾಖಲೆಗಳ ಇಲಾಖೆ, ಬೆಂಗಳೂರು


ಕ್ರಮ ರೂಪಾಯಿ :

ಗಣಕೀಕೃತ ನಕ್ಷೆ ತಯಾರಿಸಿದವರು:



ಕರ್ನಾಟಕ ರಾಜ್ಯ ದೂರ ಸಂವೇದಿ ಅನ್ವಯಿಕ ಕೇಂದ್ರ
 ಮಾಹಿತಿ ತಂತ್ರಜ್ಞಾನ ಮತ್ತು ಜೈವಿಕ ತಂತ್ರಜ್ಞಾನ ಇಲಾಖೆ
 ಕರ್ನಾಟಕ ಸರ್ಕಾರ, ಬೆಂಗಳೂರು

ಮೂಲನಕ್ಷೆ ತಯಾರಿಸಿದವರು ಮತ್ತು ಒದಗಿಸಿದವರು:



ಭೂಮಾಪನ ಕಂದಾಯ ವ್ಯವಸ್ಥೆ ಮತ್ತು ಭೂದಾಖಲೆಗಳ ಇಲಾಖೆ
 ಕರ್ನಾಟಕ ಸರ್ಕಾರ