

# ಗ್ರಾಮ ಮತ್ತು ಗದಹಳ್ಳಿ ಹೋಬಳಿ ಜಾಲ

ತಾಲ್ಲೂಕು ಬೆಂಗಳೂರು ಉತ್ತರ  
ಜಿಲ್ಲೆ ಬೆಂಗಳೂರು ನಗರ

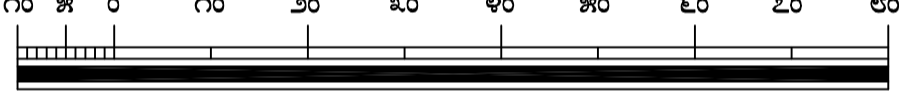
ಕರ್ನಾಟಕ

ಸನ್ಯಾಸಿ

೧೯೧೯

This document is for viewing ONLY and not for legal purpose

( ೧ ಸೆಂಟಿ ಮೀಟರು = ೩೯.೨ ಮೀಟರುಗಳು ಅಥವಾ ೧:೩೯೨ )

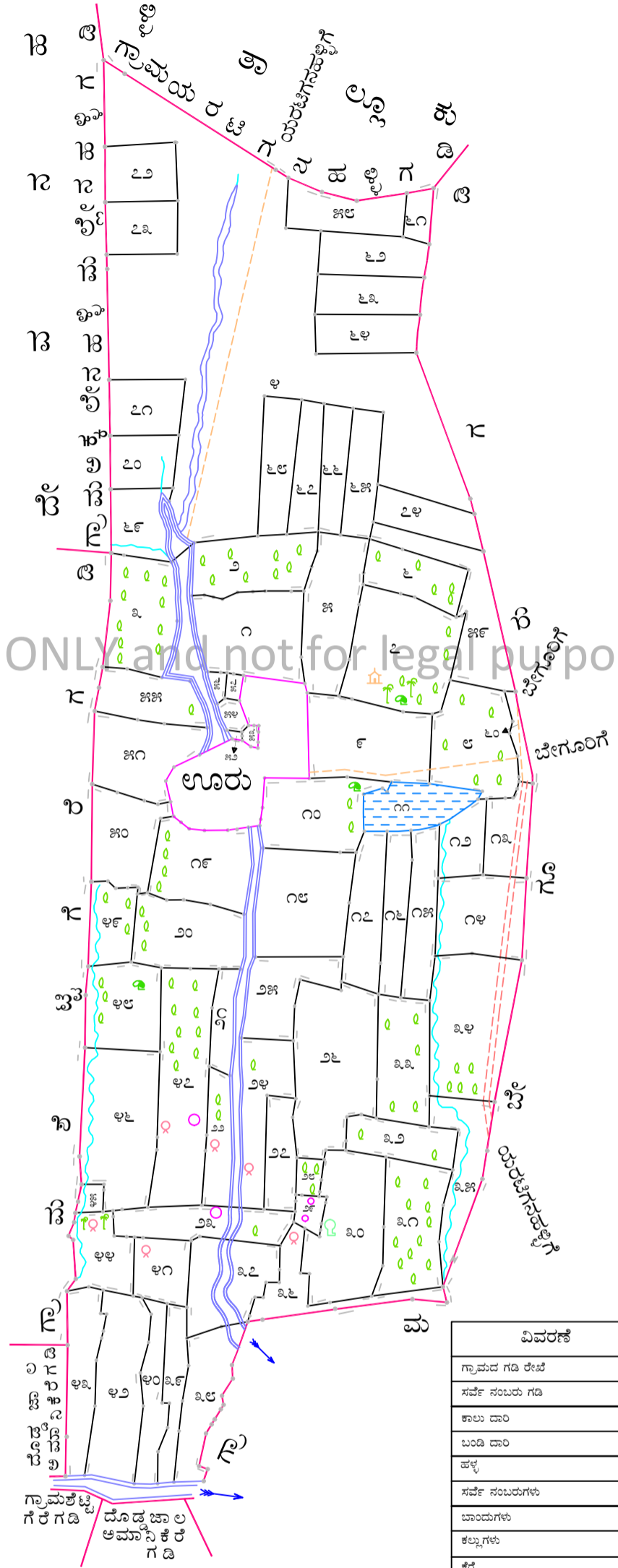


೨೦ ಸರಪಳಿ = ೧ ಅಂಗುಲ

೧ ಸರಪಳಿ = ೩೩ ಅಡಿಗಳು

ಭೂಮಾಪನ ಆಯುಕ್ತರ ಪ್ರಧಾನ ಕಛೇರಿಯಲ್ಲಿ ತಯಾರಿಸಿದ್ದು ಸನ್ಯಾಸಿ  
ಬೆಂಗಳೂರು ೧೯೯೩

ಈ ಗ್ರಾಮದ ಆಖ್ಯಾಯಿಕೆ ನಂಬರು ಇರುತ್ತದೆ  
೨೪




ಉಡಾಫಾ ನಂಬರುಗಳು		
೨೬	೩೦ರ	ಪಶ್ಚಿಮಕ್ಕೆ
೨೭	೩೧ರ	ಪಶ್ಚಿಮಕ್ಕೆ
೨೮	೩೨ರ	ಉತ್ತರಕ್ಕೆ
೨೯	೩೩ರ	ಪೂರ್ವಕ್ಕೆ
೩೦	೩೪ರ	ಪೂರ್ವಕ್ಕೆ
೩೧	೩೫ರ	ಪಶ್ಚಿಮಕ್ಕೆ
೩೨	೩೬ರ	ದಕ್ಷಿಣಕ್ಕೆ
೩೩	೩೭ರ	ಉತ್ತರಕ್ಕೆ
೩೪	೩೮ರ	ಉತ್ತರಕ್ಕೆ
೩೫	೩೯ರ	ಉತ್ತರಕ್ಕೆ
೩೬	೪೦ರ	ಉತ್ತರಕ್ಕೆ
೩೭	೪೧ರ	ಪೂರ್ವಕ್ಕೆ

ವಿವರಣೆ	ಚಿಹ್ನೆ
ಗ್ರಾಮದ ಗಡಿ ರೇಖೆ	—
ಸರ್ವೆ ನಂಬರು ಗಡಿ	—
ಕಾಲುವೆ	—
ಬಂದಿ ದಾರಿ	—
ಹಳ್ಳಿ	—
ಸರ್ವೆ ನಂಬರುಗಳು	೧,೨,೩,೪
ಬಾಡುಗಳು	—
ಕಲ್ಲುಗಳು	—
ಕೆರೆ	—
ನೀರು ಹರಿಯುವ ದಿಕ್ಕು	—
ಬಾವಿ	—
ಮೆಟ್ಟಿಲು ಬಾವಿ	—
ಒಂದು ಕೆಪಿಲೆ ಬಾವಿ	—
ದೇವಸ್ಥಾನ	—
ದೊಡ್ಡ ಮರಗಳು	—
ಇತರೆ ಗಿಡಗಳು	—
ತೆಂಗಿನ ಮರಗಳು	—

ಆಯುಕ್ತರ ಪರವಾಗಿ  
ಭೂಮಾಪನ ಕಂದಾಯ ವ್ಯವಸ್ಥೆ ಮತ್ತು  
ಭೂದಾಖಲೆಗಳ ಇಲಾಖೆ, ಬೆಂಗಳೂರು


ಕ್ರಯ ರೂಪಾಯಿ :

ಗಣಕೀಕೃತ ನಕ್ಷೆ ತಯಾರಿಸಿದವರು:



ಕರ್ನಾಟಕ ರಾಜ್ಯ ದೂರ ಸಂವೇದಿ ಅನ್ವಯಿಕ ಕೇಂದ್ರ  
ಮಾಹಿತಿ ತಂತ್ರಜ್ಞಾನ ಮತ್ತು ಜೈವಿಕ ತಂತ್ರಜ್ಞಾನ ಇಲಾಖೆ  
ಕರ್ನಾಟಕ ಸರ್ಕಾರ, ಬೆಂಗಳೂರು

ಮೂಲನಕ್ಷೆ ತಯಾರಿಸಿದವರು ಮತ್ತು ಒದಗಿಸಿದವರು:



ಭೂಮಾಪನ ಕಂದಾಯ ವ್ಯವಸ್ಥೆ ಮತ್ತು ಭೂದಾಖಲೆಗಳ ಇಲಾಖೆ  
ಕರ್ನಾಟಕ ಸರ್ಕಾರ