

# ಗ್ರಾಮ ಮಂಡಲಕುಂಟೆ

ಹೋಬಳಿ ಯಲಹಂಕ

ತಾಲ್ಲೂಕು ಬೆಂಗಳೂರು ಉತ್ತರ


ಜಿಲ್ಲೆ ಬೆಂಗಳೂರು ನಗರ

ಕರ್ನಾಟಕ

ಸನ್ಯಾಸಿ

೧೮೭೨

( ೧ ಸೆಂಟಿ ಮೀಟರು = ೨೯.೨ ಮೀಟರುಗಳು ಅಥವಾ ೧:೨೯೨೦ )



೨೦ ಸರಪಳಿ = ೧ ಅಂಗುಲ

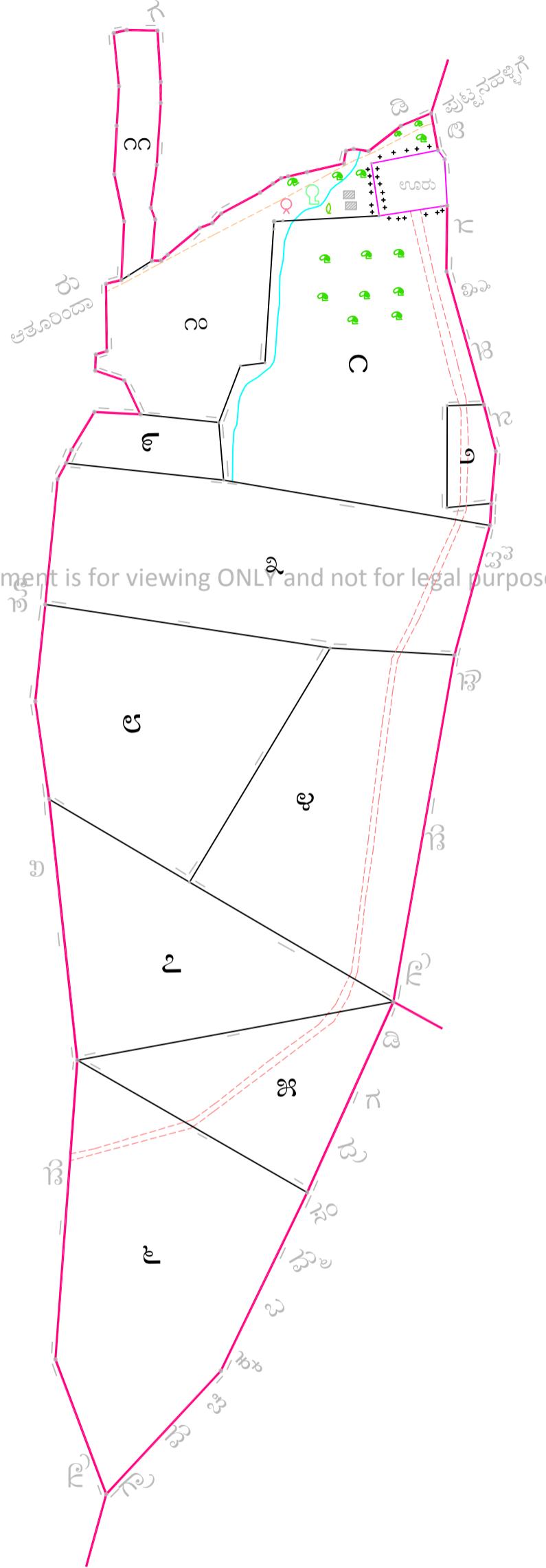
೧ ಸರಪಳಿ = ೩೩ ಅಡಿಗಳು

ಭೂಮಾಪನ ಆಯುಕ್ತರ ಪ್ರಧಾನ ಕಛೇರಿಯಲ್ಲಿ ತಯಾರಿಸಿದ್ದು  
ಬೆಂಗಳೂರು

ಈ ಗ್ರಾಮದ ಆಖ್ಯೆರು ನಂಬರು ಇರುತ್ತದೆ

೧೧

This document is for viewing ONLY and not for legal purpose




ವಿವರಣೆ	ಚಿಹ್ನೆ
ಗ್ರಾಮದ ಗಡಿ ರೇಖೆ	
ಸರ್ವೆ ನಂಬರು ಗಡಿ	
ಕಾಲುದಾರಿ	
ಬಂದಿದಾರಿ	
ಸರ್ವೆ ನಂಬರುಗಳು	೧,೨,೩,೪
ಬಾಂದುಗಳು	
ಕಲ್ಲುಗಳು	
ಮನೆ	
ಮೆಟ್ಟಿಲು ಬಾವಿ	
ಒಂದು ಕಪಿಲೆ ಬಾವಿ	
ದೊಡ್ಡ ಮರಗಳು	
ಇತರೆ (ಕುರುಚಲು) ಗಿಡಗಳು	

೦೯ ಸರ್ವೆ ನಕಾಶೆ  
(೨ ನೇ ೦೯ ಕ್ಲಾಸಿಫಿಕೇಷನ್ ಪ್ರಕಾರ ೧೯೫೮)

ಆಯುಕ್ತರ ಪರವಾಗಿ  
ಭೂಮಾಪನ ಕಂದಾಯ ವ್ಯವಸ್ಥೆ ಮತ್ತು  
ಭೂದಾಖಲೆಗಳ ಇಲಾಖೆ, ಬೆಂಗಳೂರು


ಕ್ರಯ ರೂಪಾಯಿ :

ಗಣಕೀಕೃತ ನಕ್ಷೆ ತಯಾರಿಸಿದವರು:



ಕರ್ನಾಟಕ ರಾಜ್ಯ ದೂರ ಸಂವೇದಿ ಅನ್ವಯಿಕ ಕೇಂದ್ರ  
ಮಾಹಿತಿ ತಂತ್ರಜ್ಞಾನ ಮತ್ತು ಜೈವಿಕ ತಂತ್ರಜ್ಞಾನ ಇಲಾಖೆ  
ಕರ್ನಾಟಕ ಸರ್ಕಾರ, ಬೆಂಗಳೂರು

ಮೂಲನಕ್ಷೆ ತಯಾರಿಸಿದವರು ಮತ್ತು ಒದಗಿಸಿದವರು:



ಭೂಮಾಪನ ಕಂದಾಯ ವ್ಯವಸ್ಥೆ ಮತ್ತು ಭೂದಾಖಲೆಗಳ ಇಲಾಖೆ  
ಕರ್ನಾಟಕ ಸರ್ಕಾರ