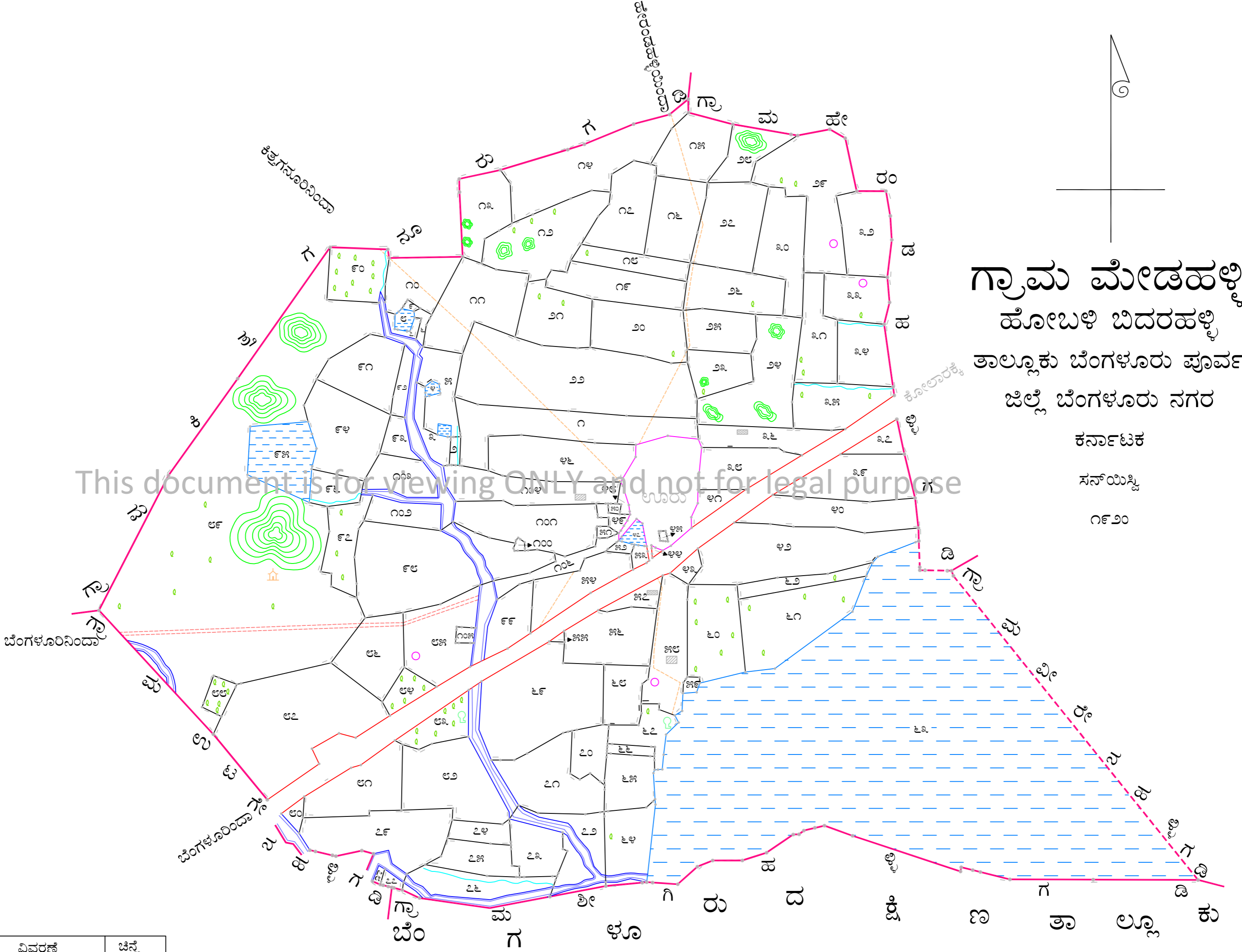


**ಗ್ರಾಮ ಮೇಡಹಳ್ಳಿ
ಹೋಬಳಿ ಬಿದರಹಳ್ಳಿ
ತಾಲ್ಲೂಕು ಬೆಂಗಳೂರು ಪೂರ್ವ
ಜಿಲ್ಲೆ ಬೆಂಗಳೂರು ನಗರ**

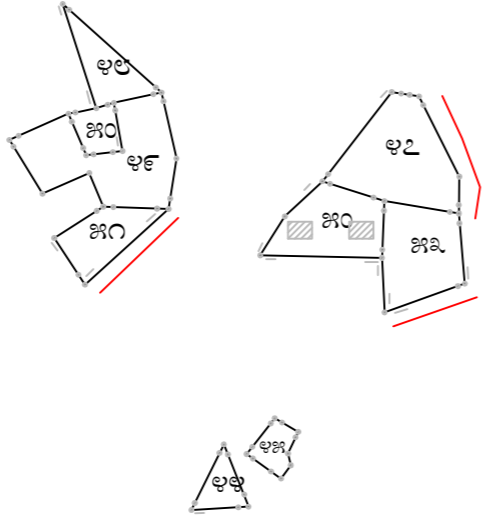
ಕರ್ನಾಟಕ
ಸರ್ಕಾರ
೧೯೭೦

This document is for viewing ONLY and not for legal purpose



ವಿವರಣೆ	ಚಿಹ್ನೆ
ಗ್ರಾಮದ ಗಡಿ ರೇಖೆ	—
ಸರ್ಕಾರ ಸಂಬಂಧ ಗಡಿ	—
ಕಾಲುವೆ	—
ಬಂಡಿ	—
ರಸ್ತೆ	—
ಪಕ್ಕ	—
ಸರ್ಕಾರ ಸಂಬಂಧಗಳು	೧, ೨, ೩, ೪
ಗುಡ್ಡ	—
ಬಾವುಗಳು	—
ಕಲ್ಲುಗಳು	—
ಮನೆ	—
ಕೆಲಸ	—
ಕುಂಟೆ	—
ಬಾವಿ	—
ಮುಟ್ಟಲು ಬಾವಿ	—
ದೇವಸ್ಥಾನ	—
ಇತರೆ ಗಿಡಗಳು	—

ಈ ನಂಬರುಗಳನ್ನು ದುಪ್ಪಟ್ಟು ಮಾನದಿಂದ ತೆಗೆದಿದೆ



(೧ ಸೆಂಟಿ ಮೀಟರು = ೨೯.೨ ಮೀಟರುಗಳು ಅಥವಾ ೧:೨೯೨೦)



೨೦ ಸರಪಳಿ = ೧ ಅಂಗುಲ

೧ ಸರಪಳಿ = ೩೩ ಅಡಿಗಳು

ಭೂಮಾಪನ ಆಯುಕ್ತರ ಪ್ರಧಾನ ಕಛೇರಿಯಲ್ಲಿ ತಯಾರಿಸಿದ್ದು ಸರ್ಕಾರಿ ಸಂಸ್ಥೆ
ಬೆಂಗಳೂರು ೧೯೭೦


ಈ ಗ್ರಾಮದ ಆಖ್ಯಾಯಿಕೆ ನಂಬರು ಇರುತ್ತದೆ
೧೦೬

೦೯ ಸರ್ವೆ ೨ ನೇ ಆವರ್ತಿ

ಆಯುಕ್ತರ ಪರವಾಗಿ
ಭೂಮಾಪನ ಕಂದಾಯ ವ್ಯವಸ್ಥೆ ಮತ್ತು
ಭೂದಾಖಲೆಗಳ ಇಲಾಖೆ, ಬೆಂಗಳೂರು

ಕ್ರಮ ರೂಪಾಯಿ :

ಗಣಕೀಕೃತ ನಕ್ಷೆ ತಯಾರಿಸಿದವರು:



ಕರ್ನಾಟಕ ರಾಜ್ಯ ದೂರ ಸಂವೇದಿ ಅನ್ವಯಿಕ ಕೇಂದ್ರ
ಮಾಹಿತಿ ತಂತ್ರಜ್ಞಾನ ಮತ್ತು ಜೈವಿಕ ತಂತ್ರಜ್ಞಾನ ಇಲಾಖೆ
ಕರ್ನಾಟಕ ಸರ್ಕಾರ, ಬೆಂಗಳೂರು

ಮೂಲನಕ್ಷೆ ತಯಾರಿಸಿದವರು ಮತ್ತು ಒದಗಿಸಿದವರು:



ಭೂಮಾಪನ ಕಂದಾಯ ವ್ಯವಸ್ಥೆ ಮತ್ತು ಭೂದಾಖಲೆಗಳ ಇಲಾಖೆ
ಕರ್ನಾಟಕ ಸರ್ಕಾರ