

ಗ್ರಾಮ ಹಾಲನಾಯಕನಹಳ್ಳಿ

ಹೋಬಳಿ ವರ್ತೂರು

ತಾಲ್ಲೂಕು ಬೆಂಗಳೂರು ಪೂರ್ವ

ಜಿಲ್ಲೆ ಬೆಂಗಳೂರು ನಗರ

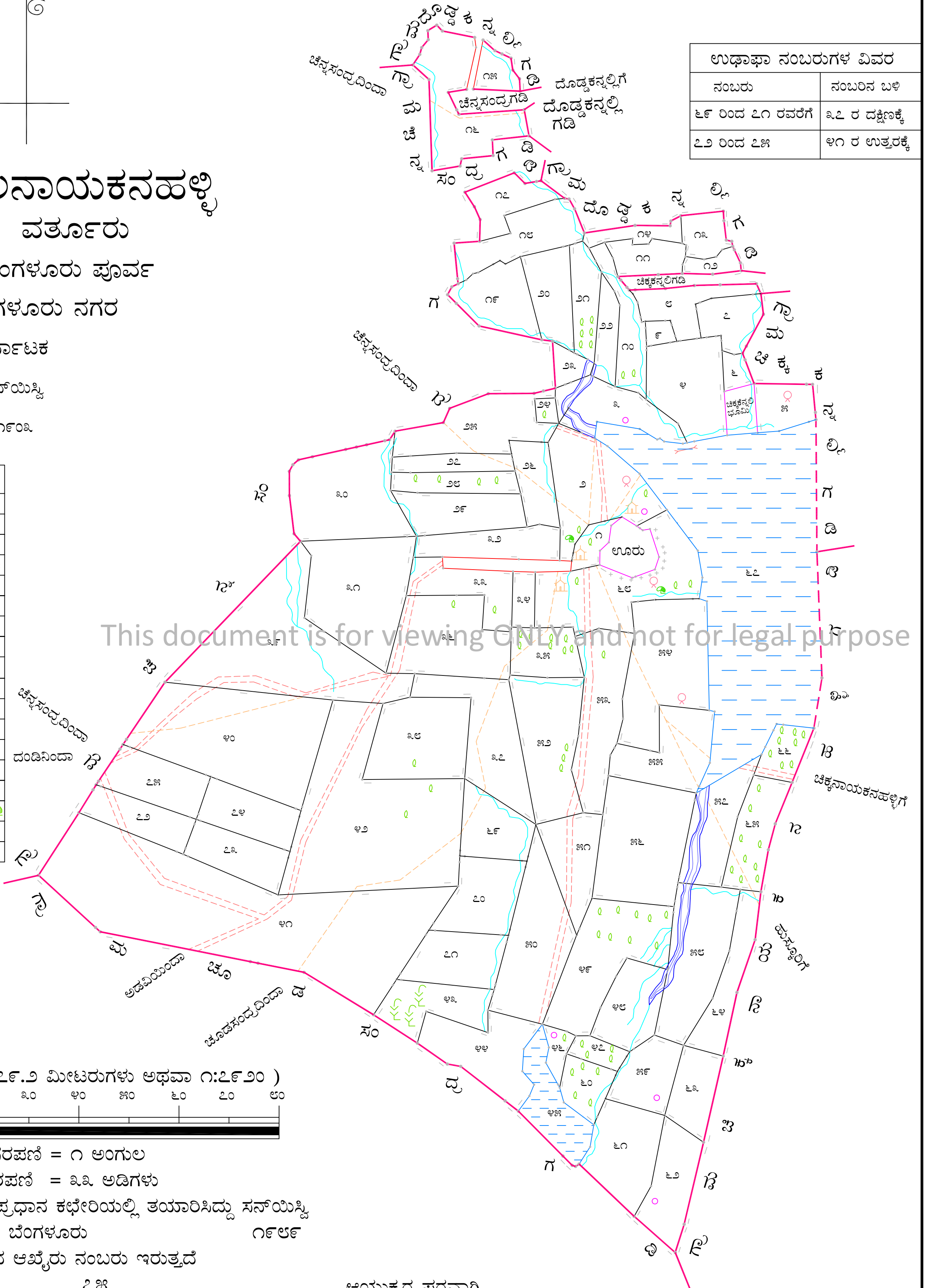
ಕರ್ನಾಟಕ

ಸನ್ಯಾಸಿ

೧೯೦೩

ಉದಾಹರಣಾ ನಂಬರುಗಳ ವಿವರ	
ನಂಬರು	ನಂಬರಿನ ಬಳಿ
೬೯ ರಿಂದ ೭೧ ರವರೆಗೆ	೩೭ ರ ದಕ್ಷಿಣಕ್ಕೆ
೭೨ ರಿಂದ ೭೫	೪೧ ರ ಉತ್ತರಕ್ಕೆ

ವಿವರಣೆ	ಚಿಹ್ನೆ
ಗ್ರಾಮದ ಗಡಿ ರೇಖೆ	—
ಸರ್ವೆ ನಂಬರು ಗಡಿ	—
ಕಾಲು ದಾರಿ	—
ಬಂಡಿ ದಾರಿ	—
ರಸ್ತೆ	—
ಹಳ್ಳ	—
ಸರ್ವೆ ನಂಬರುಗಳು	೧,೨,೩,೪
ಬಾಂಡುಗಳು	—
ಕಲ್ಲುಗಳು	—
ಬೇಲಿ	+++++
ಕೆರೆ	—
ಕೆರೆ ತೂಬು	—
ಬಾವಿ	○
ಒಂದು ಕಪಿಲೆ ಬಾವಿ	○
ದೇವಸ್ಥಾನ	—
ದೊಡ್ಡ ಮರಗಳು	—
ಇತರೆ ಗಿಡಗಳು	—
ಈಚಲು ಮರಗಳು	—



This document is for viewing ONLY and not for legal purpose



೨೦ ಸರಪಳಿ = ೧ ಅಂಗುಲ

೧ ಸರಪಳಿ = ೩೩ ಅಡಿಗಳು

ಭೂಮಾಪನ ಆಯುಕ್ತರ ಪ್ರಧಾನ ಕಛೇರಿಯಲ್ಲಿ ತಯಾರಿಸಿದ್ದು ಸನ್ಯಾಸಿ ಬೆಂಗಳೂರು ೧೯೮೯

ಈ ಗ್ರಾಮದ ಆಖ್ಯೇರು ನಂಬರು ಇರುತ್ತದೆ

೭೫


ಆಯುಕ್ತರ ಪರವಾಗಿ

ಭೂಮಾಪನ ಕಂದಾಯ ವ್ಯವಸ್ಥೆ ಮತ್ತು ಭೂದಾಖಲೆಗಳ ಇಲಾಖೆ, ಬೆಂಗಳೂರು

ಕ್ರಯ ರೂಪಾಯಿ :


೦೯ ಸರ್ವೆ ನಕಾಶೆ
(೨ ನೇ ರೀ ಕ್ಲಾಸಿಫಿಕೇಷನ್ ಪ್ರಕಾರ ೧೯)

ಗಣಕೀಕೃತ ನಕ್ಷೆ ತಯಾರಿಸಿದವರು:



ಕರ್ನಾಟಕ ರಾಜ್ಯ ದೂರ ಸಂವೇದಿ ಅನ್ವಯಿಕ ಕೇಂದ್ರ, ಮಾಹಿತಿ ತಂತ್ರಜ್ಞಾನ ಮತ್ತು ಜೈವಿಕ ತಂತ್ರಜ್ಞಾನ ಇಲಾಖೆ ಕರ್ನಾಟಕ ಸರ್ಕಾರ, ಬೆಂಗಳೂರು

ಮೂಲನಕ್ಷೆ ತಯಾರಿಸಿದವರು ಮತ್ತು ಒದಗಿಸಿದವರು:



ಭೂಮಾಪನ ಕಂದಾಯ ವ್ಯವಸ್ಥೆ ಮತ್ತು ಭೂದಾಖಲೆಗಳ ಇಲಾಖೆ ಕರ್ನಾಟಕ ಸರ್ಕಾರ