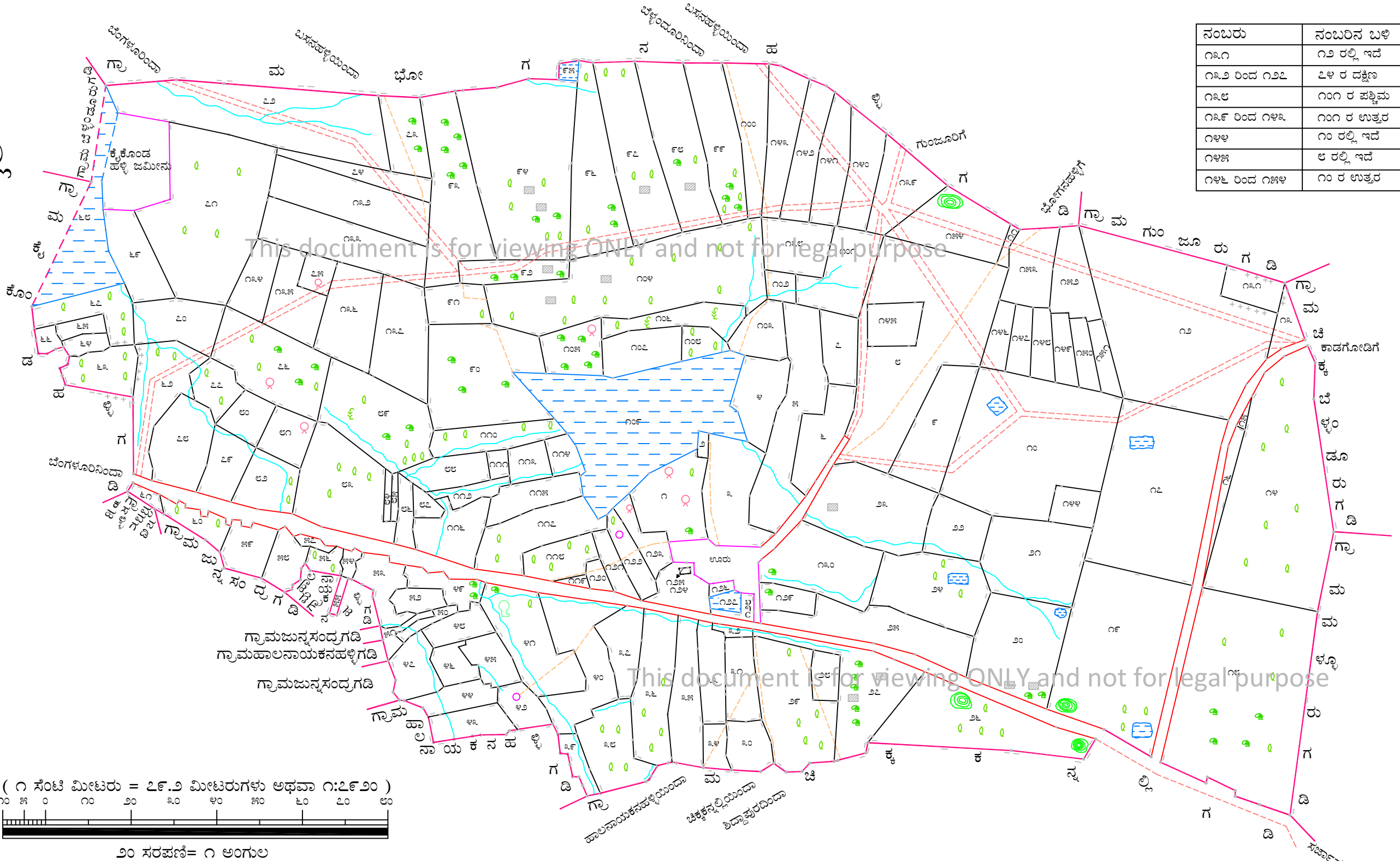


# ಗ್ರಾಮ ದೊಡ್ಡಕನ್ನಲ್ಲಿ

ಹೋಬಳಿ ವರ್ತೂರು

ತಾಲ್ಲೂಕು ಬೆಂಗಳೂರು ಪೂರ್ವ  
ಜಿಲ್ಲೆ ಬೆಂಗಳೂರು ನಗರ

ಕರ್ನಾಟಕ  
ಸರ್ನಯಿಷ್ಟಿ  
೧೯೦೪



ನಂಬರು	ನಂಬರಿನ ಬಳಿ
೧೩೧	೧೨ ರಲ್ಲಿ ಇದೆ
೧೩೨ ರಿಂದ ೧೩೬	೭೪ ರ ದಕ್ಷಿಣ
೧೩೭	೧೦೧ ರ ಪಶ್ಚಿಮ
೧೩೯ ರಿಂದ ೧೪೩	೧೦೧ ರ ಉತ್ತರ
೧೪೪	೧೦ ರಲ್ಲಿ ಇದೆ
೧೪೫	೮ ರಲ್ಲಿ ಇದೆ
೧೪೬ ರಿಂದ ೧೪೯	೧೦ ರ ಉತ್ತರ

ವಿವರಣೆ	ಚಿಹ್ನೆ
ಗ್ರಾಮದ ಗಡಿ ರೇಖೆ	—
ಸರ್ವೆ ನಂಬರು ಗಡಿ	—
ಕಾಲುವೆ	—
ಬಂಡಿ ದಾರಿ	—
ರಸ್ತೆ	—
ಹಳ್ಳಿ (ಕೊಳಕಲು ಹಳ್ಳ)	—
ಸರ್ವೆ ನಂಬರುಗಳು	೧, ೨, ೩, ೪
ಗುಡ್ಡ	—
ಬಾವುಗಳು	—
ಕಲ್ಲುಗಳು	—
ಬೇಲಿ	—
ಮನೆ	—
ಕೆರೆ	—
ಕುಂಟೆ	—
ಬಾವಿ	—
ಮುಟ್ಟು ಬಾವಿ	—
ಒಂದು ಕಪಿಲ ಬಾವಿ	—
ದೊಡ್ಡ ಮರಗಳು	—
ಇತರೆ (ಕುರುಚಲು) ಗುಡಗಳು	—
ಈತಲು ಮರಗಳು	—

( ೧ ಸೆಂಟಿ ಮೀಟರು = ೭೯.೨ ಮೀಟರುಗಳು ಅಥವಾ ೧:೭೯೨೦ )  
೦ ೫ ೧೦ ೨೦ ೩೦ ೪೦ ೫೦ ೬೦ ೭೦ ೮೦ ೯೦ ೧೦೦

೨೦ ಸರಪಳಿ = ೧ ಅಂಗುಲ  
೧ ಸರಪಳಿ = ೩೩ ಅಡಿಗಳು  
ಭೂಮಾಪನ ಆಯುಕ್ತರ ಪ್ರಧಾನ ಕಛೇರಿಯಲ್ಲಿ ತಯಾರಿಸಿದ್ದು ಸರ್ನಯಿಷ್ಟಿ  
ಬೆಂಗಳೂರು ೨೦೦೧  
ಈ ಗ್ರಾಮದ ಆಚೆಯ ನಂಬರು ಇರುತ್ತದೆ  
೧೫೪

This document is for viewing ONLY and not for legal purpose


This document is for viewing ONLY and not for legal purpose

೦೬ ಸರ್ವೆ ನಕಾಶೆ  
(೨ ನೇ ೦೬ ಕ್ಲಾಸಿಫಿಕೇಷನ್ ಪ್ರಕಾರ-೧೯೫೮)

ಆಯುಕ್ತರ ಪರವಾಗಿ  
ಭೂಮಾಪನ ಕಂದಾಯ ವ್ಯವಸ್ಥೆ ಮತ್ತು  
ಭೂದಾಖಲೆಗಳ ಇಲಾಖೆ, ಬೆಂಗಳೂರು


ಕ್ರಮ ರೂಪಾಯಿ :

ಗಣಕೀಕೃತ ನಕ್ಷೆ ತಯಾರಿಸಿದವರು:



ಕರ್ನಾಟಕ ರಾಜ್ಯ ದೂರ ಸಂವೇದಿ ಅನ್ವಯಿಕ ಕೇಂದ್ರ  
ಮಾಹಿತಿ ತಂತ್ರಜ್ಞಾನ ಮತ್ತು ಜೈವಿಕ ತಂತ್ರಜ್ಞಾನ ಇಲಾಖೆ  
ಕರ್ನಾಟಕ ಸರ್ಕಾರ, ಬೆಂಗಳೂರು

ಮೂಲನಕ್ಷೆ ತಯಾರಿಸಿದವರು ಮತ್ತು ಒದಗಿಸಿದವರು:



ಭೂಮಾಪನ ಕಂದಾಯ ವ್ಯವಸ್ಥೆ ಮತ್ತು ಭೂದಾಖಲೆಗಳ ಇಲಾಖೆ  
ಕರ್ನಾಟಕ ಸರ್ಕಾರ

ಗಣಕೀಕೃತ ನಕ್ಷೆ ತಯಾರಿಸಿದ ವರ್ಷ : ೨೦೦೭

© ಹಕ್ಕುಗಳು : ಭೂಮಾಪನ ಕಂದಾಯ ವ್ಯವಸ್ಥೆ ಮತ್ತು ಭೂದಾಖಲೆಗಳ ಇಲಾಖೆ, ಕರ್ನಾಟಕ ಸರ್ಕಾರ