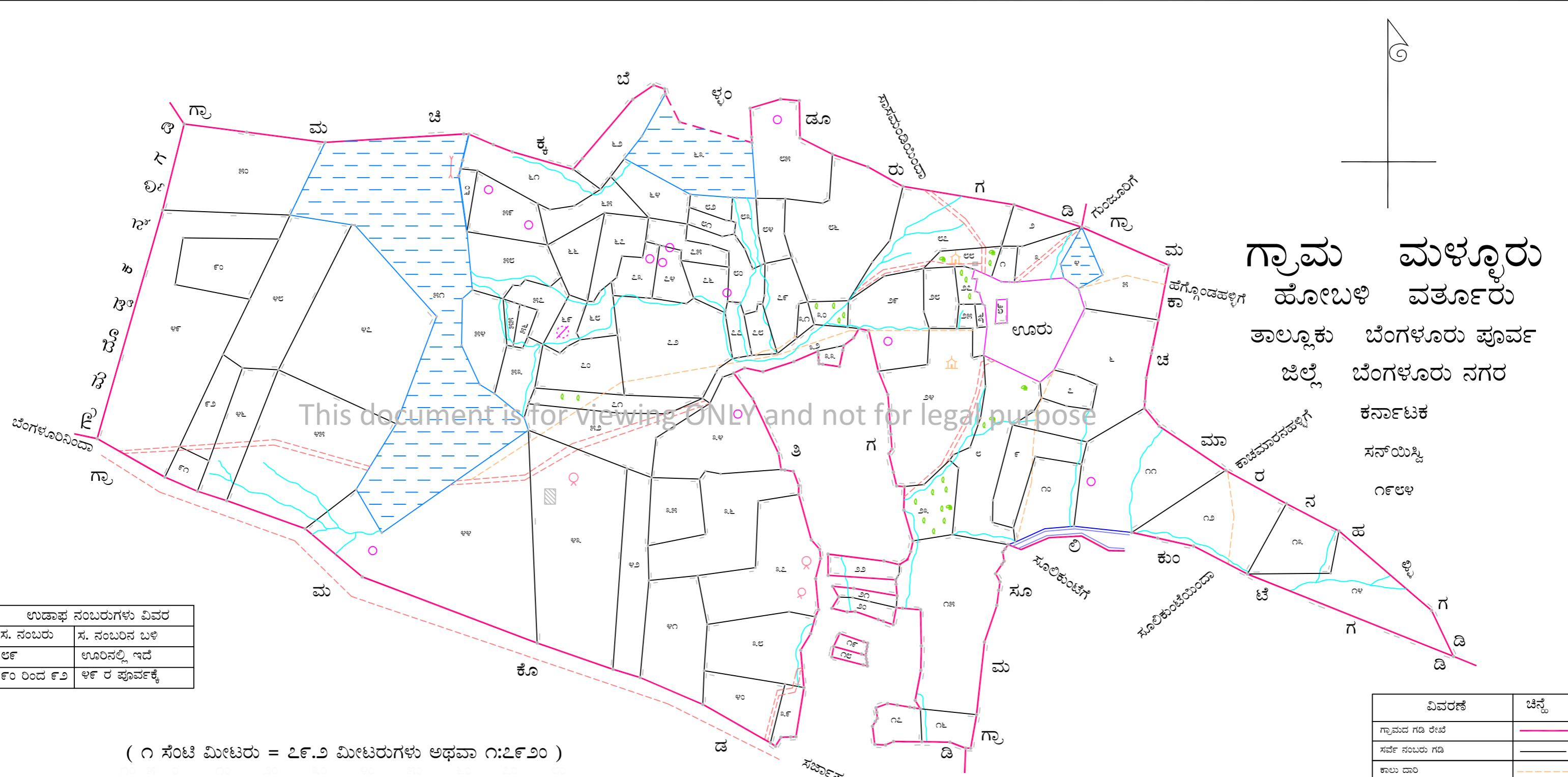


ಗ್ರಾಮ ಮಕ್ಕೂರು ಹೋಬಳಿ ವರ್ತೂರು

ತಾಲ್ಲೂಕು ಬೆಂಗಳೂರು ಪೂರ್ವ ಜಿಲ್ಲೆ ಬೆಂಗಳೂರು ನಗರ ಕರ್ನಾಟಕ ಸರ್ನಯಿಸ್ಸಿ ೧೯೮೪



ಉಡಾಫ ನಂಬರುಗಳು ವಿವರ	
ಸ. ನಂಬರು	ಸ. ನಂಬರನ ಬಳಿ
೮೯	ಊರಿನಲ್ಲಿ ಇದೆ
೯೦ ರಿಂದ ೯೨	೮೯ ರ ಪೂರ್ವಕ್ಕೆ

(೧ ಸೆಂಟಿ ಮೀಟರು = ೭೯.೨ ಮೀಟರುಗಳು ಅಥವಾ ೧:೭೯೨೦)



೨೦ ಸರಪಣಿ = ೧ ಅಂಗುಲ
೧ ಸರಪಣಿ = ೩೩ ಅಡಿಗಳು

ಭೂಮಾಪನ ಆಯುಕ್ತರ ಪ್ರಧಾನ ಕಛೇರಿಯಲ್ಲಿ ತಯಾರಿಸಿದ್ದು ಸರ್ನಯಿಸ್ಸಿ ಬೆಂಗಳೂರು ೨೦೦೧
ಈ ಗ್ರಾಮದ ಆಚ್ಚೆರು ನಂಬರು ಇರುತ್ತದೆ ೯೨

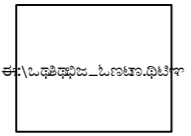
೦೬ ಸರ್ವೆ ನಕಾಶೆ
(೨ ನೇ ೦೬ ಕ್ಲಾಸಿಫಿಕೇಷನ್ ಪ್ರಕಾರ ೧೯೫೮)

ಆಯುಕ್ತರ ಪರವಾಗಿ
ಭೂಮಾಪನ ಕಂದಾಯ ವ್ಯವಸ್ಥೆ ಮತ್ತು ಭೂದಾಖಲೆಗಳ ಇಲಾಖೆ, ಬೆಂಗಳೂರು

ವಿವರಣೆ	ಚಿಹ್ನೆ
ಗ್ರಾಮದ ಗಡಿ ರೇಖೆ	—
ಸರ್ವೆ ನಂಬರು ಗಡಿ	—
ಕಾಲು ದಾರಿ	—
ಬಂಡಿ ದಾರಿ	—
ಪಲ್ಲ (ಕೊಳೆಯ ಪಲ್ಲ)	—
ಸರ್ವೆ ನಂಬರುಗಳು	೧, ೨, ೩, ೪
ಬಾಂದಗಲು	—
ಕಲ್ಲುಗಳು	—
ಮನೆ	—
ಕೆರೆ	—
ಕೆರೆ ತೂಲು	—
ಬಾವಿ	—
ಒಂದು ಕುರಿ ಬಾವಿ	—
ಪಾಲಾದ ಬಾವಿ	—
ದೇವಸ್ಥಾನ	—
ದೊಡ್ಡ ಮರಗಳು	—
ಇತರ (ಕುರುಚಲು) ಗುಡಗಳು	—


ಕ್ರಯ ರೂಪಾಯಿ :

ಗಣಕೀಕೃತ ನಕ್ಷೆ ತಯಾರಿಸಿದವರು:



ಕರ್ನಾಟಕ ರಾಜ್ಯ ದೂರ ಸಂವೇದಿ ಅನ್ವಯಿಕ ಕೇಂದ್ರ ಮಾಹಿತಿ ತಂತ್ರಜ್ಞಾನ ಮತ್ತು ಜೈವಿಕ ತಂತ್ರಜ್ಞಾನ ಇಲಾಖೆ ಕರ್ನಾಟಕ ಸರ್ಕಾರ, ಬೆಂಗಳೂರು

ಮೂಲನಕ್ಷೆ ತಯಾರಿಸಿದವರು ಮತ್ತು ಒದಗಿಸಿದವರು:



ಭೂಮಾಪನ ಕಂದಾಯ ವ್ಯವಸ್ಥೆ ಮತ್ತು ಭೂದಾಖಲೆಗಳ ಇಲಾಖೆ ಕರ್ನಾಟಕ ಸರ್ಕಾರ