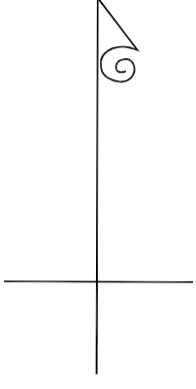


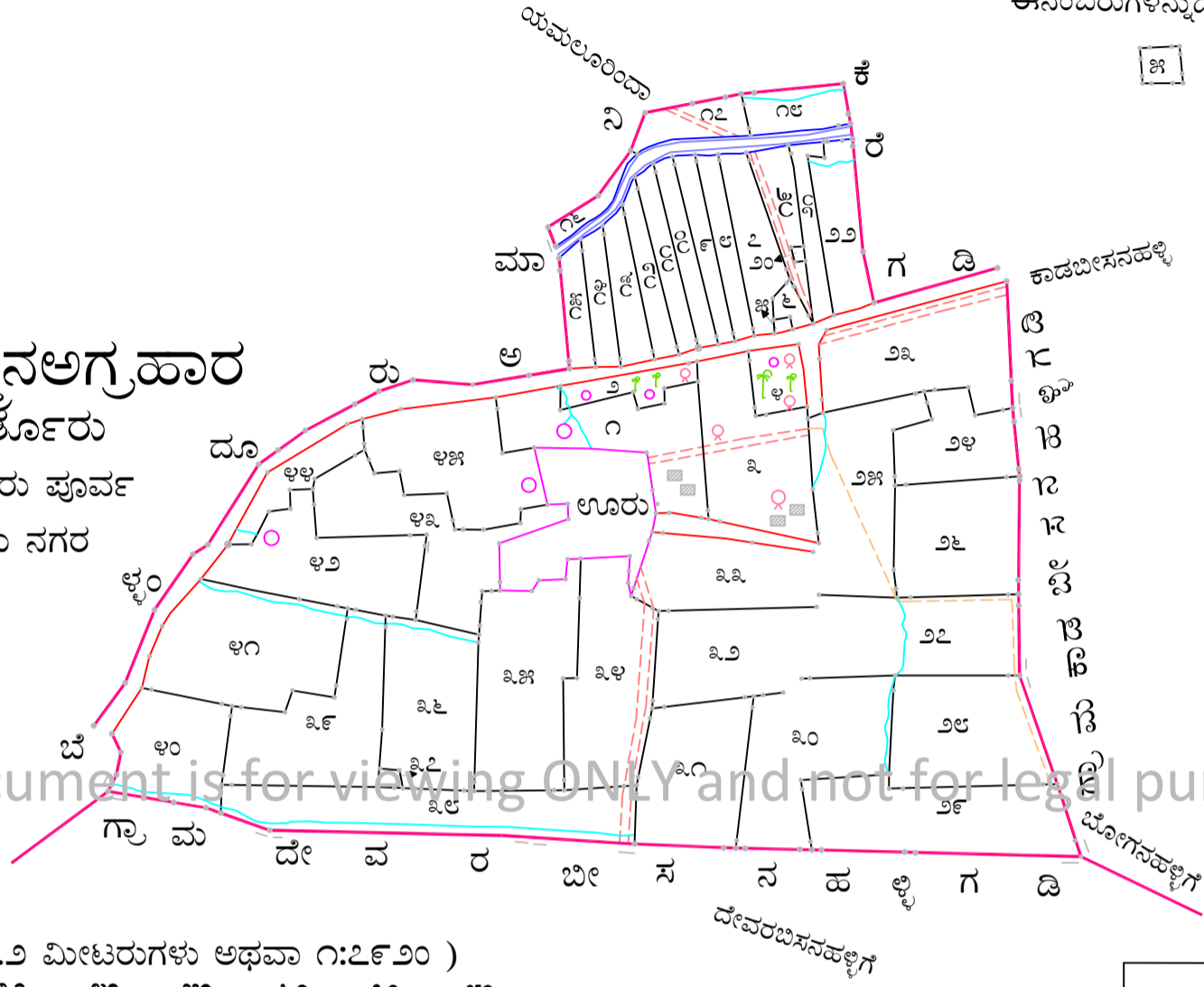
ಈ ನಂಬರುಗಳನ್ನು ದುಪ್ಪಟ್ಟು ಮಾನದಿಂದ ತೆಗೆದಿದೆ

೫ ೧೦ ೨೫

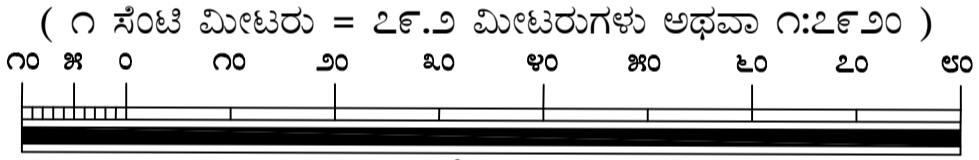


# ಗ್ರಾಮ ಕರಿಯಮನ ಅಗ್ರಹಾರ

ಹೋಬಳಿ ವರ್ತೋರು  
ತಾಲ್ಲೂಕು ಬೆಂಗಳೂರು ಪೂರ್ವ  
ಜಿಲ್ಲೆ ಬೆಂಗಳೂರು ನಗರ  
ಕರ್ನಾಟಕ  
ಸನ್ಯಾಸಿ  
೧೯೫೬



This document is for viewing ONLY and not for legal purpose



೨೦ ಸರಪಳಿ = ೧ ಅಂಗುಲ  
೧ ಸರಪಳಿ = ೨೨ ಅಡಿಗಳು

ಭೂಮಾಪನ ಆಯುಕ್ತರ ಪ್ರಧಾನ ಕಛೇರಿಯಲ್ಲಿ ತಯಾರಿಸಿದ್ದು ಸನ್ಯಾಸಿ  
ಬೆಂಗಳೂರು ೧೯೮೨  
ಈ ಗ್ರಾಮದ ಆಖ್ಯೇರು ನಂಬರು ಇರುತ್ತದೆ  
೪೫

ವಿವರಣೆ	ಚಿಹ್ನೆ
ಗ್ರಾಮದ ಗಡಿ ರೇಖೆ	—
ಸರ್ವೆ ನಂಬರು ಗಡಿ	—
ಕಾಲು ದಾರಿ	---
ಬಂಡಿ ದಾರಿ	====
ನದಿ	~~~~
ಹಳ್ಳ	~~~~
ಸರ್ವೆ ನಂಬರುಗಳು	೧, ೨, ೩, ೪
ಗುಡ್ಡ	⊙
ಬಾಂದುಗಳು	— —
ಕಲ್ಲುಗಳು	⊙ ⊙ ⊙
ಮನೆ	▨
ಕಾಲುಪೆ	— :: —
ಬಾವಿ	○
ಒಂದು ಕಪಿಲೆ ಬಾವಿ	⊙
ತೆಂಗಿನ ಮರಗಳು	↑ ↑ ↑ ↑

ಆಯುಕ್ತರ ಪರವಾಗಿ  
ಭೂಮಾಪನ ಕಂದಾಯ ವ್ಯವಸ್ಥೆ ಮತ್ತು  
ಭೂದಾಖಲೆಗಳ ಇಲಾಖೆ, ಬೆಂಗಳೂರು

೦೬ ಸರ್ವೆ ನಕಾಶೆ

ಕ್ರಮ ರೂಪಾಯಿ :

ಗಣಕೀಕೃತ ನಕ್ಷೆ ತಯಾರಿಸಿದವರು:



ಕರ್ನಾಟಕ ರಾಜ್ಯ ದೂರ ಸಂವೇದಿ ಅನ್ವಯಿಕ ಕೇಂದ್ರ  
ಮಾಹಿತಿ ತಂತ್ರಜ್ಞಾನ ಮತ್ತು ಜೈವಿಕ ತಂತ್ರಜ್ಞಾನ ಇಲಾಖೆ  
ಕರ್ನಾಟಕ ಸರ್ಕಾರ, ಬೆಂಗಳೂರು

ಮೂಲನಕ್ಷೆ ತಯಾರಿಸಿದವರು ಮತ್ತು ಒದಗಿಸಿದವರು:



ಭೂಮಾಪನ ಕಂದಾಯ ವ್ಯವಸ್ಥೆ ಮತ್ತು ಭೂದಾಖಲೆಗಳ ಇಲಾಖೆ  
ಕರ್ನಾಟಕ ಸರ್ಕಾರ