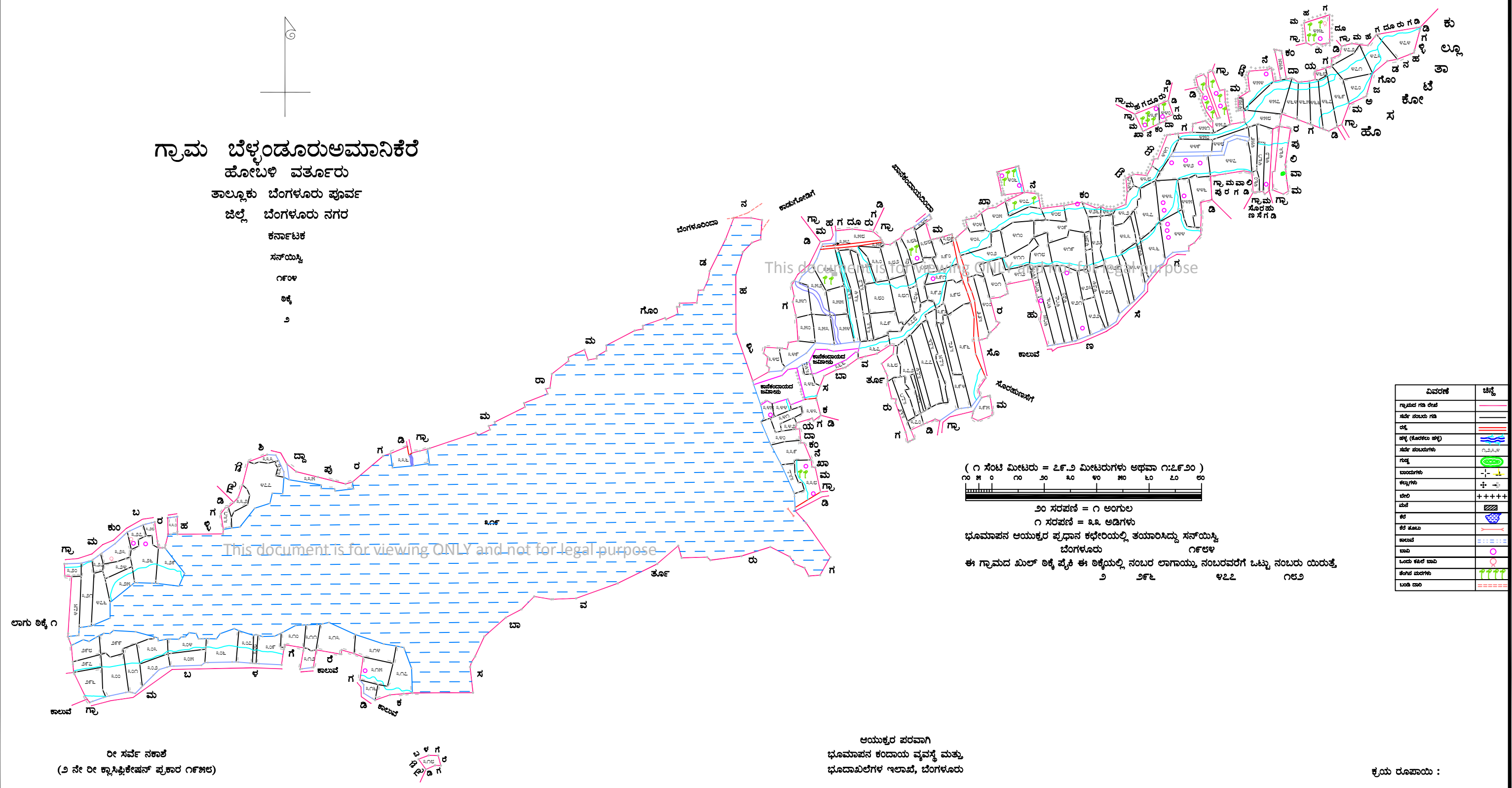


ಗ್ರಾಮ ಬೆಳೆಂಡೂರು ಅಮಾನಿಕೆರೆ

ಹೋಬಳಿ ವರ್ತೂರು
ತಾಲ್ಲೂಕು ಬೆಂಗಳೂರು ಪೂರ್ವ
ಜಿಲ್ಲೆ ಬೆಂಗಳೂರು ನಗರ
ಕರ್ನಾಟಕ
ಸರ್ಕಾರ
೧೯೮೪
೨



ವಿವರಣೆ	ಚಿಹ್ನೆ
ಗ್ರಾಮದ ಗಡಿ	ಪುಟ್ಟ ಕೆಳಗೆರೆ
ಪಂಚಾಯತನದ ಗಡಿ	ಪುಟ್ಟ ಕೆಳಗೆರೆ
ರಸ್ತೆ	ಪುಟ್ಟ ಕೆಳಗೆರೆ
ಬಾವಿ (ಕೊಳೆತು)	ಪುಟ್ಟ ಕೆಳಗೆರೆ
ಬಾವಿ (ಸುಸ್ಥಿರ)	ಪುಟ್ಟ ಕೆಳಗೆರೆ
ಬಾವಿ	ಪುಟ್ಟ ಕೆಳಗೆರೆ
ಕೊಳೆತು	ಪುಟ್ಟ ಕೆಳಗೆರೆ
ನೀರಿನ ಕೊಳೆತು	ಪುಟ್ಟ ಕೆಳಗೆರೆ
ಕೊಳೆತು	ಪುಟ್ಟ ಕೆಳಗೆರೆ
ಕೊಳೆತು	ಪುಟ್ಟ ಕೆಳಗೆರೆ
ಕೊಳೆತು	ಪುಟ್ಟ ಕೆಳಗೆರೆ
ಕೊಳೆತು	ಪುಟ್ಟ ಕೆಳಗೆರೆ
ಕೊಳೆತು	ಪುಟ್ಟ ಕೆಳಗೆರೆ
ಕೊಳೆತು	ಪುಟ್ಟ ಕೆಳಗೆರೆ
ಕೊಳೆತು	ಪುಟ್ಟ ಕೆಳಗೆರೆ
ಕೊಳೆತು	ಪುಟ್ಟ ಕೆಳಗೆರೆ

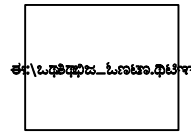
(೧ ಸೆಂಟಿ ಮೀಟರು = ೨೯೨ ಮೀಟರುಗಳು ಅಥವಾ ೧೨೯೨೦)
೧೦ ೨೦ ೩೦ ೪೦ ೫೦ ೬೦ ೭೦ ೮೦
೨೦ ಸರಪಳಿ = ೧ ಅಂಗುಲ
೧ ಸರಪಳಿ = ೩.೩ ಅಡಿಗಳು
ಭೂಮಾಪನ ಅಯುಕ್ತರ ಪ್ರಧಾನ ಕಛೇರಿಯಲ್ಲಿ ತಯಾರಿಸಿದ್ದು ಸರ್ಕಾರದ
ಬೆಂಗಳೂರು ೧೯೮೪
ಈ ಗ್ರಾಮದ ಮೂಲ ಠಿಕ್ಯೆಟ್ ಈ ಠಿಕ್ಯೆಯಲ್ಲಿ ನಂಬರ ಲಾಗಾಯ್ತು ನಂಬರವರೆಗೆ ಒಟ್ಟು ನಂಬರು ಯರುತ್ತೆ
೨ ೨೯೨ ೪೭೭ ೧೮೨

೦೬ ಸರ್ವೆ ನಕಾಶೆ
(೨ ನೇ ರೀ ಕ್ಲಾಸಿಫಿಕೇಷನ್ ಪ್ರಕಾರ ೧೯೫೮)

ಅಯುಕ್ತರ ಪರವಾಗಿ
ಭೂಮಾಪನ ಕಂದಾಯ ವ್ಯವಸ್ಥೆ ಮತ್ತು
ಭೂದಾಖಲೆಗಳ ಇಲಾಖೆ, ಬೆಂಗಳೂರು


ಕ್ರಿಯ ರೂಪಾಯಿ :

ಗಣಕೀಕೃತ ನಕ್ಷೆ ತಯಾರಿಸಿದವರು:



ಕರ್ನಾಟಕ ರಾಜ್ಯ ದೂರ ಸಂವೇದಿ ಅನ್ವಯಿಕ ಕೇಂದ್ರ
ಮಾಹಿತಿ ತಂತ್ರಜ್ಞಾನ ಮತ್ತು ಜೈವಿಕ ತಂತ್ರಜ್ಞಾನ ಇಲಾಖೆ
ಕರ್ನಾಟಕ ಸರ್ಕಾರ, ಬೆಂಗಳೂರು

ಮೂಲನಕ್ಷೆ ತಯಾರಿಸಿದವರು ಮತ್ತು ಒದಗಿಸಿದವರು:



ಭೂಮಾಪನ ಕಂದಾಯ ವ್ಯವಸ್ಥೆ ಮತ್ತು ಭೂದಾಖಲೆಗಳ ಇಲಾಖೆ
ಕರ್ನಾಟಕ ಸರ್ಕಾರ

ಗಣಕೀಕೃತ ನಕ್ಷೆ ತಯಾರಿಸಿದ ವರ್ಷ : ೨೦೦೭

© ಹಕ್ಕುಗಳು : ಭೂಮಾಪನ ಕಂದಾಯ ವ್ಯವಸ್ಥೆ ಮತ್ತು ಭೂದಾಖಲೆಗಳ ಇಲಾಖೆ, ಕರ್ನಾಟಕ ಸರ್ಕಾರ