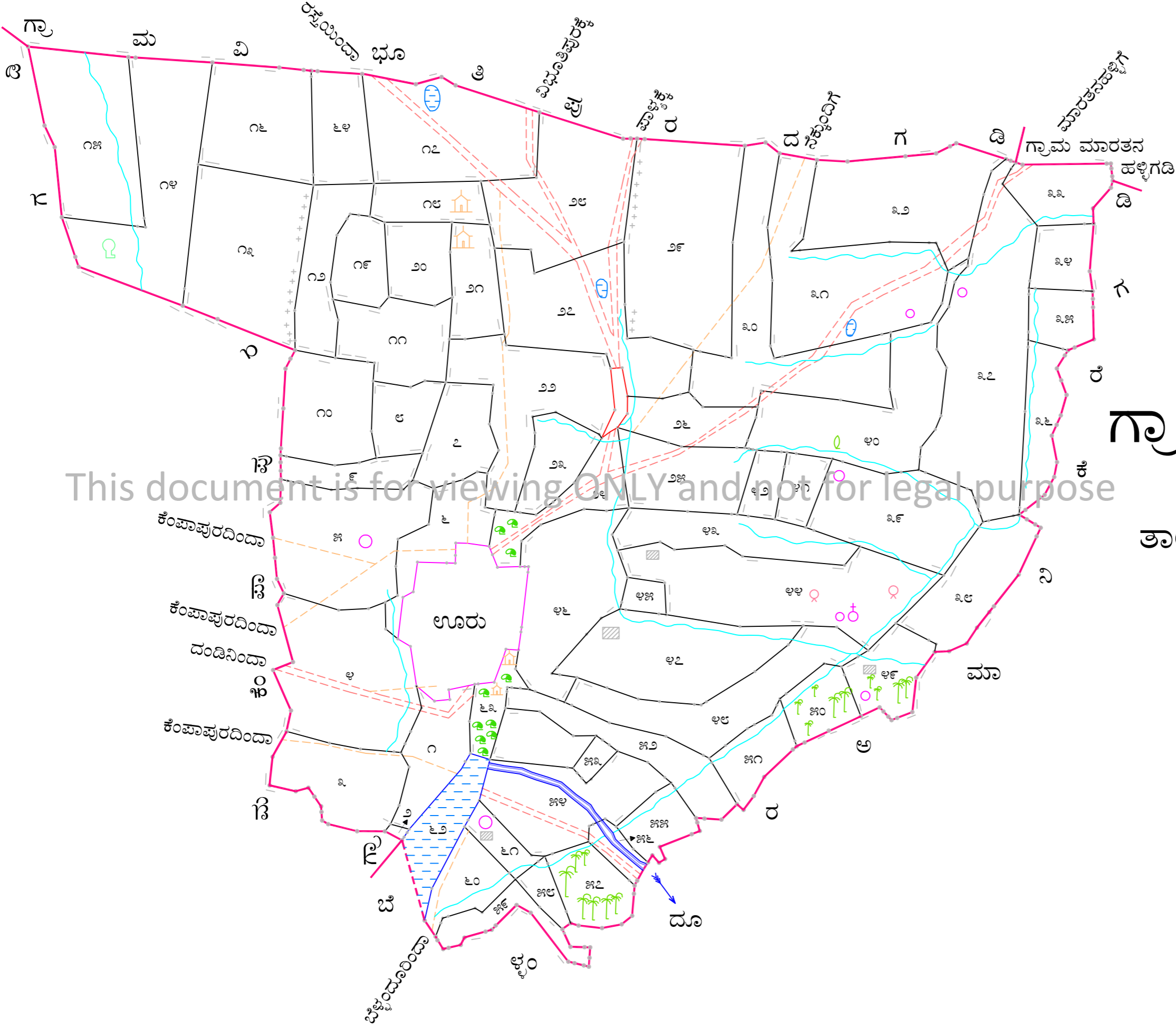


ಷರಾ :- ಸ. ನಂ. ೫೩ರ ಪಶ್ಚಿಮ ಖಾಲಿ ಜಾಗವಿರುತ್ತದೆ.

ಉಡಾಘಾ ನಂಬರುಗಳ ವಿವರ	
ನಂಬರು	ನಂಬರಿನ ಬಳಿ
೬೪	೧೬ ರ ಪೂರ್ವಕ್ಕೆ

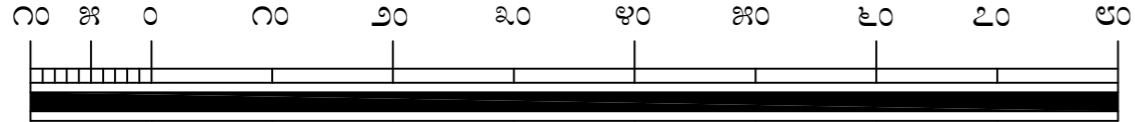


ಗ್ರಾಮ ಯಮಲೂರು
ಹೋಬಳಿ ವರ್ತೂರು
ತಾಲ್ಲೂಕು ಬೆಂಗಳೂರು ಪೂರ್ವ
ಜಿಲ್ಲೆ ಬೆಂಗಳೂರು ನಗರ
ಕರ್ನಾಟಕ
ಸನ್ಯಾಯಿಸ್ತಿ
೧೯೦೩

This document is for viewing ONLY and not for legal purpose

ವಿವರಣೆ	ಚಿಹ್ನೆ
ಗ್ರಾಮದ ಗಡಿ ರೇಖೆ	—
ಸರ್ವೆ ನಂಬರು ಗಡಿ	—
ಕಾಲುವಾಡಿ	—
ಬಂಡಿದಾಡಿ	—
ರಸ್ತೆ	—
ಹಳ್ಳ	—
ಸರ್ವೆ ನಂಬರುಗಳು	೧,೨,೩,೪
ಬಾಂಡುಗಳು	—
ಕಲ್ಲುಗಳು	—
ಬೇಲಿ	++++
ಮನೆ	—
ಕೆಲ	—
ನೀರು ಪರಿಯವ ದಿಕ್ಕು	—
ಬಾವಿ	○
ಮುಟ್ಟಲು ಬಾವಿ	○
ಬಂದು ಕಪಿಲೆ ಬಾವಿ	○
ಪಂಪ್ ಸೆಟ್ ಬಾವಿ	○
ದೇವಸ್ಥಾನ	—
ದೊಡ್ಡ ಮರಗಳು	—
ಇತರೆ ಗಿಡಗಳು	—
ತೆಂಗಿನ ಮರಗಳು	—

(೧ ಸೆಂಟಿ ಮೀಟರು = ೨೯.೨ ಮೀಟರುಗಳು ಅಥವಾ ೧:೨೯೨೦)



೨೦ ಸರಪಣಿ = ೧ ಅಂಗುಲ

೧ ಸರಪಣಿ = ೩೩ ಅಡಿಗಳು

ಭೂಮಾಪನ ಆಯುಕ್ತರ ಪ್ರಧಾನ ಕಛೇರಿಯಲ್ಲಿ ತಯಾರಿಸಿದ್ದು ಸನ್ಯಾಯಿಸ್ತಿ
ಬೆಂಗಳೂರು ೧೯೭೭

ಈ ಗ್ರಾಮದ ಆಖ್ಯೆರು ನಂಬರು ಇರುತ್ತದೆ
೬೪

೦೯ ಸರ್ವೆ ನಕಾಶೆ


(೨ ನೇ ೦೯ ಕ್ವಾಡ್ರಾಂಟ್ ಪ್ರಕಾರ ೧೯೬೫)

ಆಯುಕ್ತರ ಪರವಾಗಿ

ಭೂಮಾಪನ ಕಂದಾಯ ವ್ಯವಸ್ಥೆ ಮತ್ತು
 ಭೂದಾಖಲೆಗಳ ಇಲಾಖೆ, ಬೆಂಗಳೂರು


ಕ್ರಿಯ ರೂಪಾಯಿ :

ಗಣಕೀಕೃತ ನಕ್ಷೆ ತಯಾರಿಸಿದವರು:



ಕರ್ನಾಟಕ ರಾಜ್ಯ ದೂರ ಸಂವೇದಿ ಅನ್ವಯಿಕ ಕೇಂದ್ರ,
 ಮಾಹಿತಿ ತಂತ್ರಜ್ಞಾನ ಮತ್ತು ಜೈವಿಕ ತಂತ್ರಜ್ಞಾನ ಇಲಾಖೆ
 ಕರ್ನಾಟಕ ಸರ್ಕಾರ, ಬೆಂಗಳೂರು

ಮೂಲನಕ್ಷೆ ತಯಾರಿಸಿದವರು ಮತ್ತು ಒದಗಿಸಿದವರು:



ಭೂಮಾಪನ ಕಂದಾಯ ವ್ಯವಸ್ಥೆ ಮತ್ತು ಭೂದಾಖಲೆಗಳ ಇಲಾಖೆ
 ಕರ್ನಾಟಕ ಸರ್ಕಾರ