

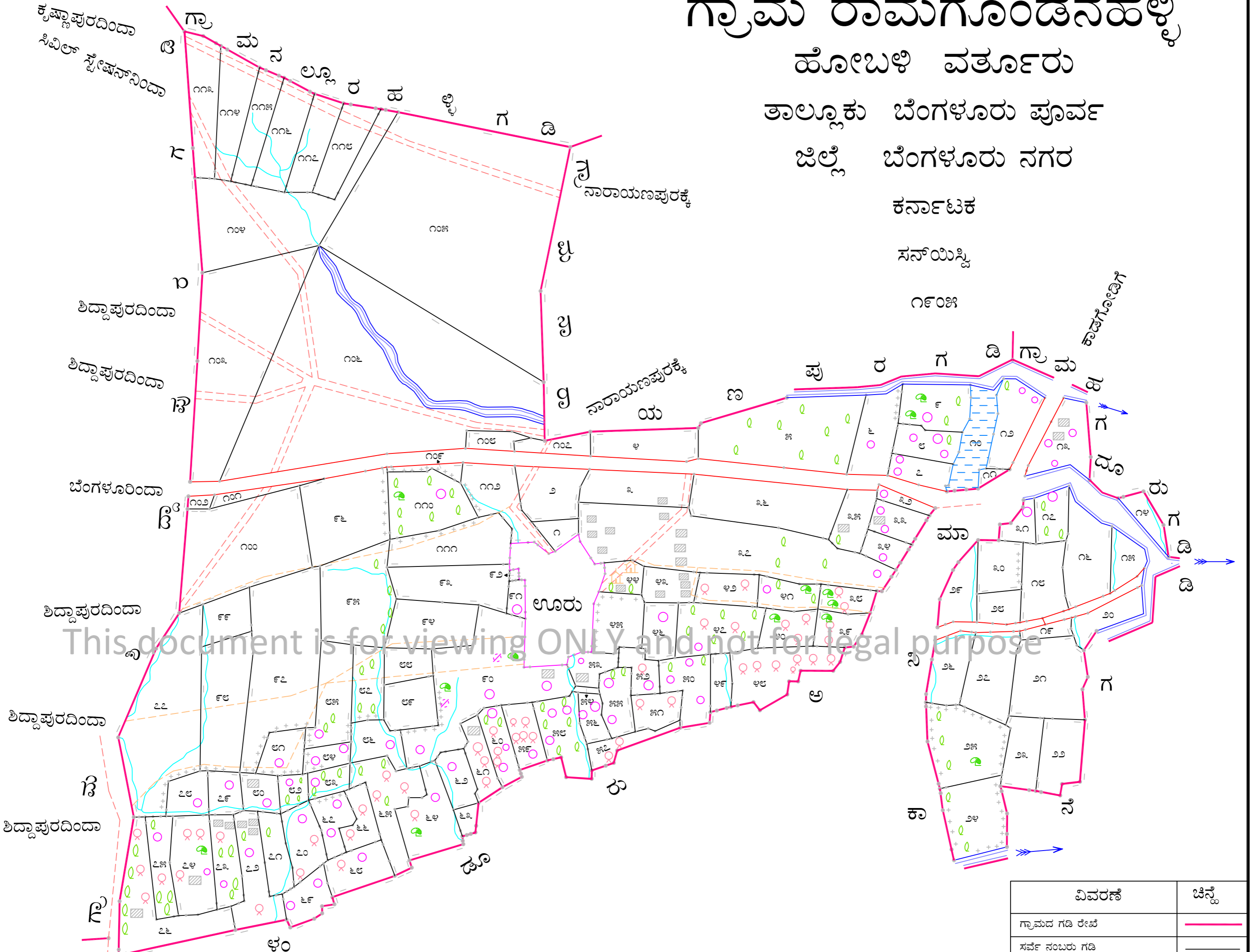
ಗ್ರಾಮ ರಾಮಗೊಂಡನಹಳ್ಳಿ ಹೋಬಳಿ ವರ್ತೂರು

ತಾಲ್ಲೂಕು ಬೆಂಗಳೂರು ಪೂರ್ವ
ಜಿಲ್ಲೆ ಬೆಂಗಳೂರು ನಗರ

ಕರ್ನಾಟಕ

ಸನ್ಯಾಸಿ

೧೯೦೫



This document is for viewing ONLY and not for legal purpose



೨೦ ಸರಪಳಿ = ೧ ಅಂಗುಲ
೧ ಸರಪಳಿ = ೩೩ ಅಡಿಗಳು

ಭೂಮಾಪನ ಆಯುಕ್ತರ ಪ್ರಧಾನ ಕಛೇರಿಯಲ್ಲಿ ತಯಾರಿಸಿದ್ದು ಸನ್ಯಾಸಿ
ಬೆಂಗಳೂರು
ಈ ಗ್ರಾಮದ ಆಖ್ಯೇರು ನಂಬರು ಇರುತ್ತದೆ
೧೧೮

೦೭ ಸರ್ವೆ ನಕಾಶೆ

(೨ ನೇ ೦೭ ಕ್ಲಾಸಿಫಿಕೇಷನ್ ಪ್ರಕಾರ ೧೯೫೯)


ಆಯುಕ್ತರ ಪರವಾಗಿ

ಭೂಮಾಪನ ಕಂದಾಯ ವ್ಯವಸ್ಥೆ ಮತ್ತು
ಭೂದಾಖಲೆಗಳ ಇಲಾಖೆ, ಬೆಂಗಳೂರು

ವಿವರಣೆ	ಚಿಹ್ನೆ
ಗ್ರಾಮದ ಗಡಿ ರೇಖೆ	— (Red line)
ಸರ್ವೆ ಸಂಬಂಧ ಗಡಿ	— (Black line)
ಕಾಲುವೆ	— (Blue dashed line)
ಬಂದಿ ದಾರಿ	— (Red dashed line)
ರಸ್ತೆ	— (Red double line)
ಹಳ್ಳಿ (ಕೊರಕಲು ಹಳ್ಳಿ)	— (Blue wavy line)
ಸರ್ವೆ ಸಂಬಂಧಗಳು	೧, ೨, ೩, ೪
ಬಾಂಧುಗಳು	— (Black line with dots)
ಕಲ್ಲುಗಳು	— (Black dots)
ಬೇಲಿ	— (Black crosses)
ಮನೆ	— (Black rectangle)
ಕೆಲೆ	— (Black circle)
ನೀರು ಹರಿಯುವ ದಿಕ್ಕು	— (Blue arrow)
ಬಾವಿ	— (Black circle with cross)
ಒಂದು ಕೆಲೆ ಬಾವಿ	— (Black circle with cross)
ಹಾಳಾದ ಬಾವಿ	— (Black circle with cross)
ದೇವಸ್ಥಾನ	— (Black house icon)
ದೊಡ್ಡ ಮರಗಳು	— (Green tree icon)
ಇತರೆ (ಕುರುಚಲು) ಗಿಡಗಳು	— (Green dots)


ಕ್ರಯ ರೂಪಾಯಿ :

ಗಣಕೀಕೃತ ನಕ್ಷೆ ತಯಾರಿಸಿದವರು:



ಕರ್ನಾಟಕ ರಾಜ್ಯ ದೂರ ಸಂವೇದಿ ಅನ್ವಯಿಕ ಕೇಂದ್ರ
ಮಾಹಿತಿ ತಂತ್ರಜ್ಞಾನ ಮತ್ತು ಜೈವಿಕ ತಂತ್ರಜ್ಞಾನ ಇಲಾಖೆ
ಕರ್ನಾಟಕ ಸರ್ಕಾರ, ಬೆಂಗಳೂರು

ಮೂಲನಕ್ಷೆ ತಯಾರಿಸಿದವರು ಮತ್ತು ಒದಗಿಸಿದವರು:



ಭೂಮಾಪನ ಕಂದಾಯ ವ್ಯವಸ್ಥೆ ಮತ್ತು ಭೂದಾಖಲೆಗಳ ಇಲಾಖೆ
ಕರ್ನಾಟಕ ಸರ್ಕಾರ