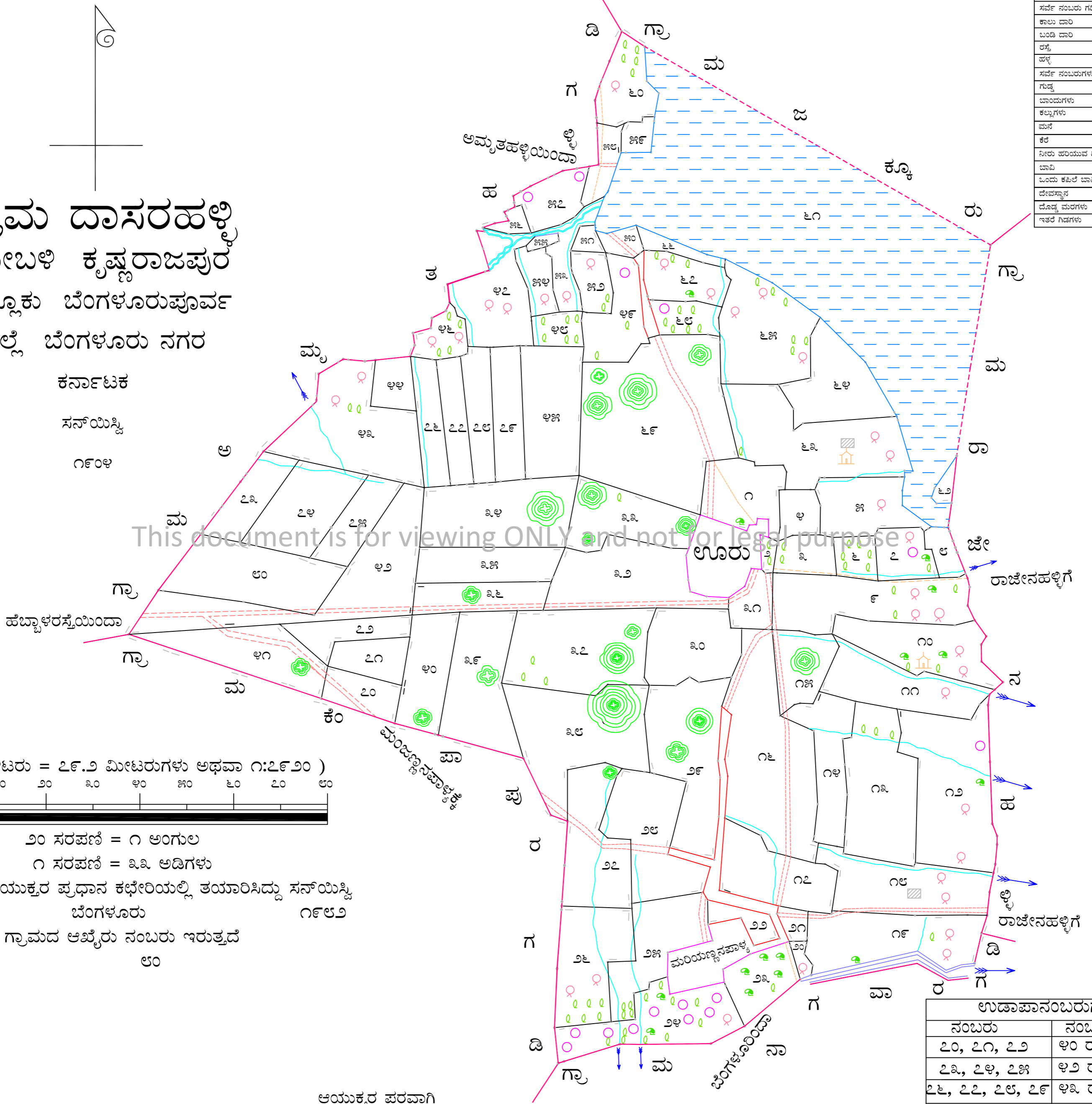


**ಗ್ರಾಮ ದಾಸರಹಳ್ಳಿ
ಹೋಬಳಿ ಕೃಷ್ಣರಾಜಪುರ
ತಾಲ್ಲೂಕು ಬೆಂಗಳೂರುಪೂರ್ವ
ಜಿಲ್ಲೆ ಬೆಂಗಳೂರು ನಗರ**

ಕರ್ನಾಟಕ
ಸರ್ಕಾರ
೧೯೮೪



This document is for viewing ONLY and not for legal purpose

(೧ ಸೆಂಟಿ ಮೀಟರು = ೨೯.೨ ಮೀಟರುಗಳು ಅಥವಾ ೧:೨೯೨೦)
೦೦ ೫೦ ೧೦೦ ೧೫೦ ೨೦೦ ೨೫೦ ೩೦೦ ೩೫೦ ೪೦೦ ೪೫೦ ೫೦೦ ೫೫೦ ೬೦೦ ೬೫೦ ೭೦೦ ೭೫೦ ೮೦೦ ೮೫೦ ೯೦೦ ೯೫೦ ೧೦೦೦

೨೦ ಸರಪಳಿ = ೧ ಅಂಗುಲ
೧ ಸರಪಳಿ = ೩೩ ಅಡಿಗಳು

ಭೂಮಾಪನ ಆಯುಕ್ತರ ಪ್ರಧಾನ ಕಛೇರಿಯಲ್ಲಿ ತಯಾರಿಸಿದ್ದು ಸನ್ಯಾಸಿ
ಬೆಂಗಳೂರು ೧೯೮೨
ಈ ಗ್ರಾಮದ ಆಖ್ಯಾಯಿಕೆ ನಂಬರು ಇರುತ್ತದೆ
ಉ


ಆಯುಕ್ತರ ಪರವಾಗಿ
ಭೂಮಾಪನ ಕಂದಾಯ ವ್ಯವಸ್ಥೆ ಮತ್ತು
ಭೂದಾಖಲೆಗಳ ಇಲಾಖೆ, ಬೆಂಗಳೂರು

ರೀ ಸರ್ವೆ ನಕಾಶೆ
(೨ ನೇ ರೀ ಕ್ಲಾಸಿಫಿಕೇಷನ್ ಪ್ರಕಾರ ೧೯೫೮)

ಉಡಾಪಾನಂಬರುಗಳು	
ನಂಬರು	ನಂಬರುಗಳ
೨೦, ೨೧, ೨೨	೪೦ ರ ಪಶ್ಚಿಮಕ್ಕೆ
೨೩, ೨೪, ೨೫	೪೨ ರ ಪಶ್ಚಿಮಕ್ಕೆ
೨೬, ೨೭, ೨೮, ೨೯	೪೩ ರ ಪೂರ್ವಕ್ಕೆ
೩೦	೪೨ ರ ಪಶ್ಚಿಮಕ್ಕೆ


ಕ್ರಮ ರೂಪಾಯಿ :

ಗಣಕೀಕೃತ ನಕ್ಷೆ ತಯಾರಿಸಿದವರು:



ಕರ್ನಾಟಕ ರಾಜ್ಯ ದೂರ ಸಂವೇದಿ ಅನ್ವಯಿಕ ಕೇಂದ್ರ
ಮಾಹಿತಿ ತಂತ್ರಜ್ಞಾನ ಮತ್ತು ಜೈವಿಕ ತಂತ್ರಜ್ಞಾನ ಇಲಾಖೆ
ಕರ್ನಾಟಕ ಸರ್ಕಾರ, ಬೆಂಗಳೂರು

ಮೂಲನಕ್ಷೆ ತಯಾರಿಸಿದವರು ಮತ್ತು ಒದಗಿಸಿದವರು:



ಭೂಮಾಪನ ಕಂದಾಯ ವ್ಯವಸ್ಥೆ ಮತ್ತು ಭೂದಾಖಲೆಗಳ ಇಲಾಖೆ
ಕರ್ನಾಟಕ ಸರ್ಕಾರ