

ಗ್ರಾಮ ನಗರೇಶ್ವರನಾಗನಹಳ್ಳಿ
ಹೋಬಳಿ ಕೃಷ್ಣರಾಜಪುರ
ತಾಲ್ಲೂಕು ಬೆಂಗಳೂರುಪೂರ್ವ
ಜಿಲ್ಲೆ ಬೆಂಗಳೂರು ನಗರ

ಕರ್ನಾಟಕ

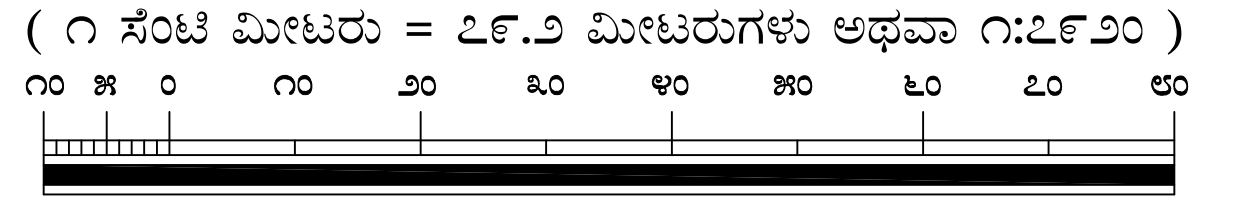
ಸನ್ಯಾಸಿ

೧೯೦೪

ಗ್ರಾಮದ ಗಡಿ ರೇಖೆ	—
ಸರ್ವೆ ನಂಬರು ಗಡಿ	—
ಕಾಲುವೆ/ವಿವರಣೆ	ಚಿನ್ನೆ
ಬಂದಿದಾರಿ	—
ಹಳ್ಳ	—
ಸರ್ವೆ ನಂಬರುಗಳು	೧, ೨, ೩, ೪
ಬಾಂಬುಗಳು	—
ಕಲ್ಲುಗಳು	—
ಕೆಲ	—
ಕುಂಟೆ	—
ನೀರು ಹರಿಯುವ ದಿಕ್ಕು	—
ಬಾವಿ	—
ಒಂದು ಕೆಲವು ಬಾವಿ	—
ದೇವಸ್ಥಾನ	—
ಇತರ ಗಿಡಗಳು	—

ಉಡಾಘಾ ನಂಬರಿನ ವಿವರ	
ಸರ್ವೆ ನಂಬರು	ಸರ್ವೆ ನಂಬರಿನ ಬಳಿ
೨೨, ೨೩	೧೧ ರ ಉತ್ತರಕ್ಕೆ

This document is for viewing ONLY and not for legal purpose

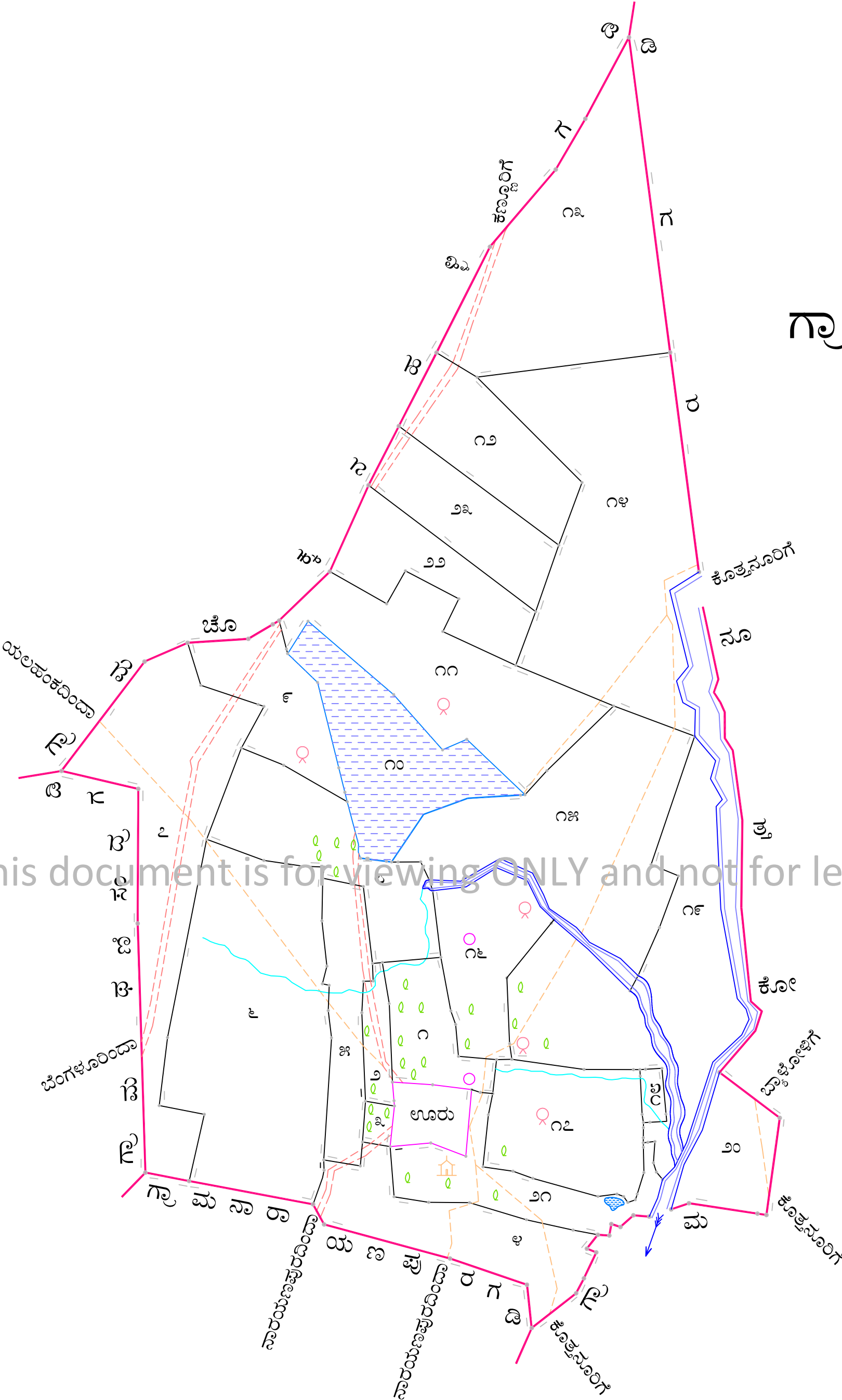


೨೦ ಸರಪಣಿ = ೧ ಅಂಗುಲ

೧ ಸರಪಣಿ = ೩೩ ಅಡಿಗಳು

ಭೂಮಾಪನ ಆಯುಕ್ತರ ಪ್ರಧಾನ ಕಛೇರಿಯಲ್ಲಿ ತಯಾರಿಸಿದ್ದು ಸನ್ಯಾಸಿ
 ಬೆಂಗಳೂರು

ಈ ಗ್ರಾಮದ ಆಖ್ಯೆರು ನಂಬರು ಇರುತ್ತದೆ
 ೨೩




೦೬ ಸರ್ವೆ ನಕಾಶೆ
 (೨ ನೇ ೦೬ ಕ್ಲಾಸಿಫಿಕೇಷನ್ ಪ್ರಕಾರ ೧೯೫೮)

ಆಯುಕ್ತರ ಪರವಾಗಿ
 ಭೂಮಾಪನ ಕಂದಾಯ ವ್ಯವಸ್ಥೆ ಮತ್ತು
 ಭೂದಾಖಲೆಗಳ ಇಲಾಖೆ, ಬೆಂಗಳೂರು


ಕ್ರಯ ರೂಪಾಯಿ :

ಗಣಕೀಕೃತ ನಕ್ಷೆ ತಯಾರಿಸಿದವರು:



ಕರ್ನಾಟಕ ರಾಜ್ಯ ದೂರ ಸಂವೇದಿ ಅನ್ವಯಿಕ ಕೇಂದ್ರ
 ಮಾಹಿತಿ ತಂತ್ರಜ್ಞಾನ ಮತ್ತು ಜೈವಿಕ ತಂತ್ರಜ್ಞಾನ ಇಲಾಖೆ
 ಕರ್ನಾಟಕ ಸರ್ಕಾರ, ಬೆಂಗಳೂರು

ಮೂಲನಕ್ಷೆ ತಯಾರಿಸಿದವರು ಮತ್ತು ಒದಗಿಸಿದವರು:



ಭೂಮಾಪನ ಕಂದಾಯ ವ್ಯವಸ್ಥೆ ಮತ್ತು ಭೂದಾಖಲೆಗಳ ಇಲಾಖೆ
 ಕರ್ನಾಟಕ ಸರ್ಕಾರ