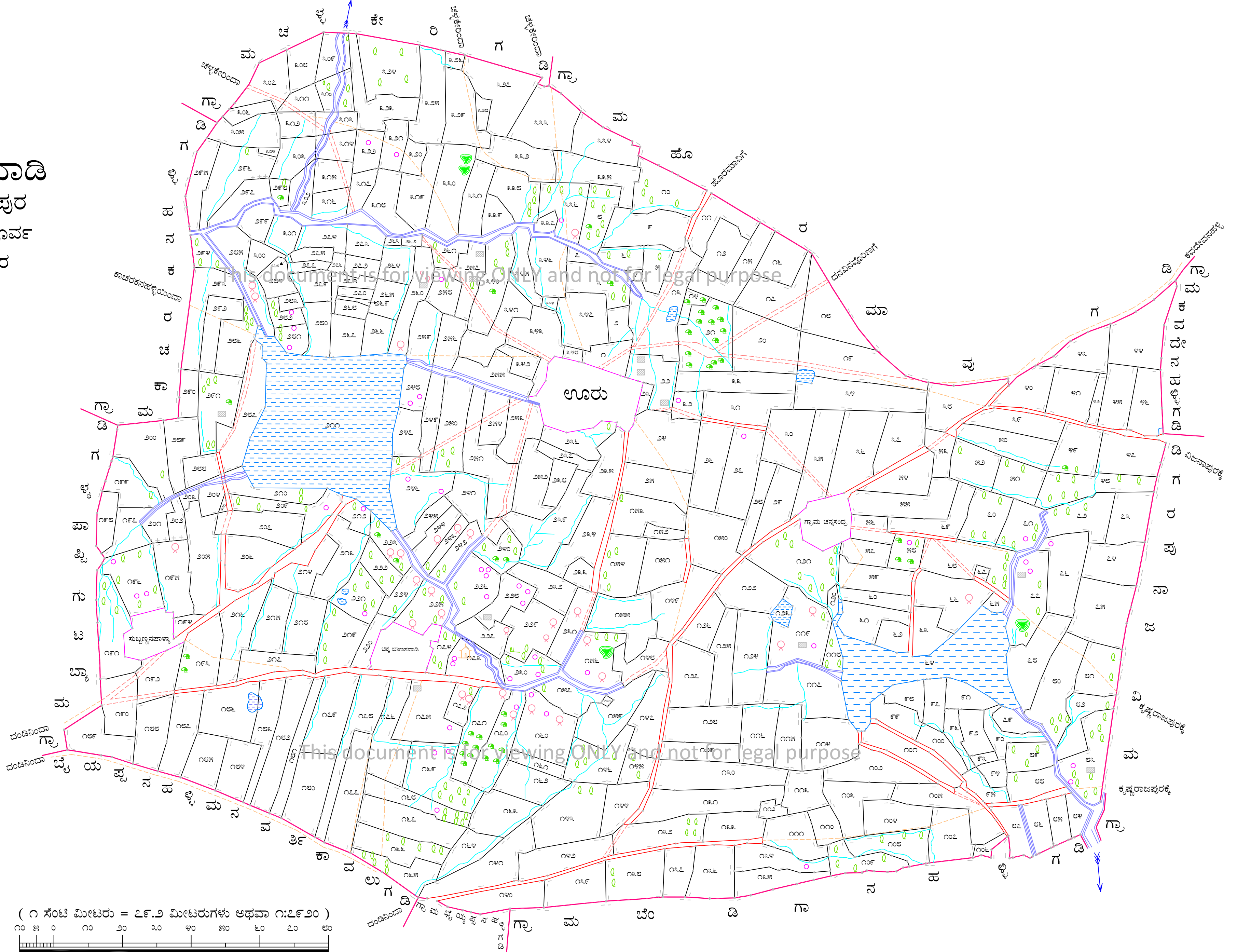


ಗ್ರಾಮ ಬಾಣಸವಾಡಿ
ಹೋಬಳಿ ಕೃಷ್ಣರಾಜಪುರ
ತಾಲ್ಲೂಕು ಬೆಂಗಳೂರುಪೂರ್ವ
ಜಿಲ್ಲೆ ಬೆಂಗಳೂರು ನಗರ

ಕರ್ನಾಟಕ
 ಸರ್ನಿಯಸ್ತಿ
 ೦೦೦೦



ವಿವರಣೆ	ಚಿಹ್ನೆ
ಗ್ರಾಮದ ಗಡಿ ರೇಖೆ	— (ಪಿಂಕ್)
ಸರ್ಕಾರಿ ಸಂಪನ್ಮೂಲ ಗಡಿ	— (ಹಸಿರು)
ಕಾಲುವೆ	— (ನೀಲಿ)
ಬಂದಿ ದಾರಿ	— (ಕೆಂಪು)
ರಸ್ತೆ	— (ಕಪ್ಪು)
ಪಳೆ (ಕೊರತು ಪಳೆ)	— (ನೀಲಿ)
ಸರ್ಕಾರಿ ಸಂಪನ್ಮೂಲ	— (ಹಸಿರು)
ಗುಡ್ಡ	— (ಹಸಿರು)
ಬಾವುಗಳು	— (ನೀಲಿ)
ಕಲ್ಲುಗಳು	— (ಕಪ್ಪು)
ಬೇಲಿ	— (ಕಪ್ಪು)
ಮನೆ	— (ಕಪ್ಪು)
ಕೆರೆ	— (ಕಪ್ಪು)
ನೀರು ಹರಿಯುವ ದಿಕ್ಕು	— (ನೀಲಿ)
ಬಾವು	— (ನೀಲಿ)
ಒಂದು ಕೆರೆ ಬಾವು	— (ನೀಲಿ)
ಬೆಂಕಿ	— (ಕಪ್ಪು)
ದೊಡ್ಡ ಮರಗಳು	— (ಹಸಿರು)
ಇತರೆ (ಕುರುಚಲು) ಗಿಡಗಳು	— (ಹಸಿರು)
ಹುಲ್ಲು ಗಾವಲು	— (ಹಸಿರು)

(೧ ಸೆಂಟಿ ಮೀಟರು = ೨೯.೨ ಮೀಟರುಗಳು ಅಥವಾ ೧:೨೯೨೦)
 ೧೦ ೨೦ ೩೦ ೪೦ ೫೦ ೬೦ ೭೦ ೮೦ ೯೦ ೧೦೦

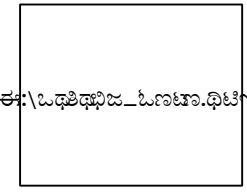
೨೦ ಸರಪಳಿ = ೧ ಅಂಗುಲ
 ೧ ಸರಪಳಿ = ೩.೩ ಅಡಿಗಳು
 ಭೂಮಾಪನ ಆಯುಕ್ತರ ಪ್ರಧಾನ ಕಛೇರಿಯಲ್ಲಿ ತಯಾರಿಸಿದ್ದು ಸರ್ನಿಯಸ್ತಿ
 ಬೆಂಗಳೂರು
 ಈ ಗ್ರಾಮದ ಆಚ್ಚಿರು ನಂಬರು ಇರುತ್ತದೆ
 ೩೪೮

೦೯ ಸರ್ಕಾರಿ ನಕಾಶೆ
 (೨ ನೇ ೦೯ ಕ್ಯಾನ್ಸಿಟ್ರೇಷನ್ ಪ್ರಕಾರ ೧೯೬೩)

ಆಯುಕ್ತರ ಪರವಾಗಿ
 ಭೂಮಾಪನ ಕಂದಾಯ ವ್ಯವಸ್ಥೆ ಮತ್ತು
 ಭೂದಾಖಲೆಗಳ ಇಲಾಖೆ, ಬೆಂಗಳೂರು

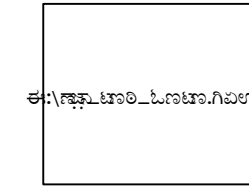
ಕ್ರಿಯ ರೂಪಾಯಿ :

ಗಣಕೀಕೃತ ನಕ್ಷೆ ತಯಾರಿಸಿದವರು:



ಕರ್ನಾಟಕ ರಾಜ್ಯ ದೂರ ಸಂವೇದಿ ಅನ್ವಯಿಕ ಕೇಂದ್ರ
 ಮಾಹಿತಿ ತಂತ್ರಜ್ಞಾನ ಮತ್ತು ಜೈವಿಕ ತಂತ್ರಜ್ಞಾನ ಇಲಾಖೆ
 ಕರ್ನಾಟಕ ಸರ್ಕಾರ, ಬೆಂಗಳೂರು

ಮೂಲನಕ್ಷೆ ತಯಾರಿಸಿದವರು ಮತ್ತು ಒದಗಿಸಿದವರು:



ಭೂಮಾಪನ ಕಂದಾಯ ವ್ಯವಸ್ಥೆ ಮತ್ತು ಭೂದಾಖಲೆಗಳ ಇಲಾಖೆ
 ಕರ್ನಾಟಕ ಸರ್ಕಾರ

ಗಣಕೀಕೃತ ನಕ್ಷೆ ತಯಾರಿಸಿದ ವರ್ಷ : ೨೦೦೭

© ಹಕ್ಕುಗಳು : ಭೂಮಾಪನ ಕಂದಾಯ ವ್ಯವಸ್ಥೆ ಮತ್ತು ಭೂದಾಖಲೆಗಳ ಇಲಾಖೆ, ಕರ್ನಾಟಕ ಸರ್ಕಾರ