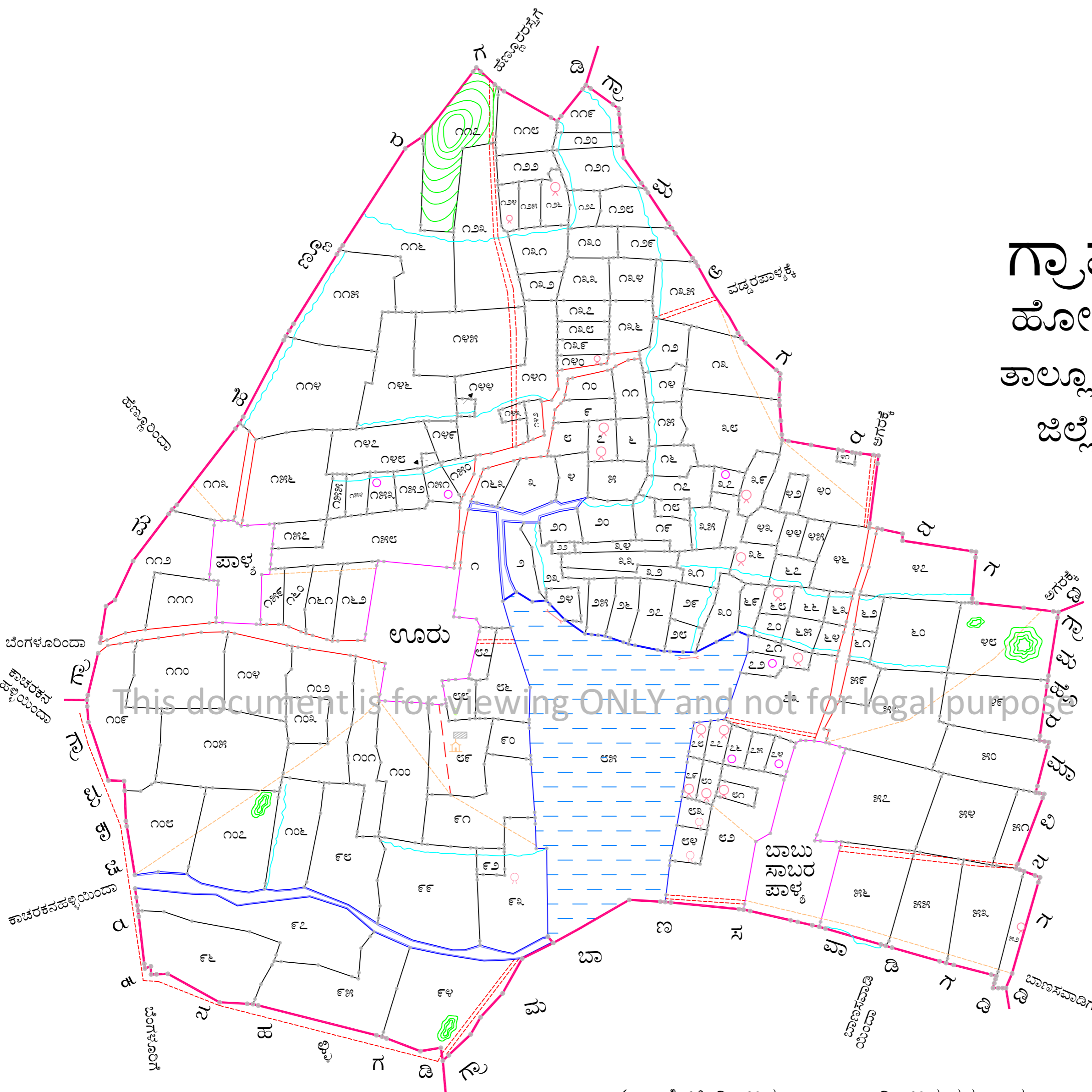


# ಗ್ರಾಮ ಚೇಳಕೆರೆ ಹೋಬಳಿ ಕೃಷ್ಣರಾಜಪುರ ತಾಲ್ಲೂಕು ಬೆಂಗಳೂರು ಪೂರ್ವ ಜಿಲ್ಲೆ ಬೆಂಗಳೂರು ನಗರ

ಕರ್ನಾಟಕ  
ಸರ್ನಾಯಿಸ್ವಿ  
೧೯೫೭



This document is for viewing ONLY and not for legal purpose

( ೧ ಸೆಂಟಿ ಮೀಟರು = ೭೯.೨ ಮೀಟರುಗಳು ಅಥವಾ ೧:೭೯೨೦ )  
೦೦ ೫೦ ೧೦೦ ೨೦೦ ೩೦೦ ೪೦೦ ೫೦೦ ೬೦೦ ೭೦೦ ೮೦೦ ೯೦೦ ೧೦೦೦

೨೦ ಸರಪಳಿ = ೧ ಅಂಗುಲ  
೧ ಸರಪಳಿ = ೩೩ ಅಡಿಗಳು  
ಭೂಮಾಪನ ಆಯುಕ್ತರ ಪ್ರಧಾನ ಕಛೇರಿಯಲ್ಲಿ ತಯಾರಿಸಿದ್ದು ಸರ್ನಾಯಿಸ್ವಿ  
ಬೆಂಗಳೂರು ೧೯೬೦  
ಈ ಗ್ರಾಮದ ಆಖ್ಯೆರು ನಂಬರು ಇರುತ್ತದೆ  
೧೬೩

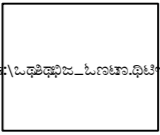
ವಿವರಣೆ	ಚಿಹ್ನೆ
ಗ್ರಾಮದ ಗಡಿ ರೇಖೆ	—
ಸರ್ವೆ ನಂಬರು ಗಡಿ	—
ಕಾಲುದಾರಿ	—
ಬಂದಿದಾರಿ	—
ರಸ್ತೆ	—
ಹಳ್ಳಿ (ಕೊಡತಲು ಹಳ್ಳಿ)	—
ಸರ್ವೆ ನಂಬರುಗಳು	೧೦೧, ೧೦೨
ಗುಡ್ಡ	—
ಕಲ್ಲುಗುಡ್ಡ	+
ಮನೆ	—
ಕೆರೆ	—
ಕೆರೆ ತೂಟು	—
ಬಾವಿ	—
ಒಂದು ಕೆರೆ ಬಾವಿ	—
ಬೆಂಗಳೂರು	—

ರೀ ಸರ್ವೆ ನಕಾಶೆ  
(೨ ನೇ ರೀ ಕ್ಲಾಸಿಫಿಕೇಷನ್ ಪ್ರಕಾರ )

ಆಯುಕ್ತರ ಪರವಾಗಿ  
ಭೂಮಾಪನ ಕಂದಾಯ ವ್ಯವಸ್ಥೆ ಮತ್ತು  
ಭೂದಾಖಲೆಗಳ ಇಲಾಖೆ, ಬೆಂಗಳೂರು


ಕ್ರಯ ರೂಪಾಯಿ :

ಗಣಕೀಕೃತ ನಕ್ಷೆ ತಯಾರಿಸಿದವರು:



ಕರ್ನಾಟಕ ರಾಜ್ಯ ದೂರ ಸಂವೇದಿ ಅನ್ವಯಿಕ ಕೇಂದ್ರ,  
ಮಾಹಿತಿ ತಂತ್ರಜ್ಞಾನ ಮತ್ತು ಜೈವಿಕ ತಂತ್ರಜ್ಞಾನ ಇಲಾಖೆ  
ಕರ್ನಾಟಕ ಸರ್ಕಾರ, ಬೆಂಗಳೂರು

ಮೂಲನಕ್ಷೆ ತಯಾರಿಸಿದವರು ಮತ್ತು ಒದಗಿಸಿದವರು:



ಭೂಮಾಪನ ಕಂದಾಯ ವ್ಯವಸ್ಥೆ ಮತ್ತು ಭೂದಾಖಲೆಗಳ ಇಲಾಖೆ  
ಕರ್ನಾಟಕ ಸರ್ಕಾರ