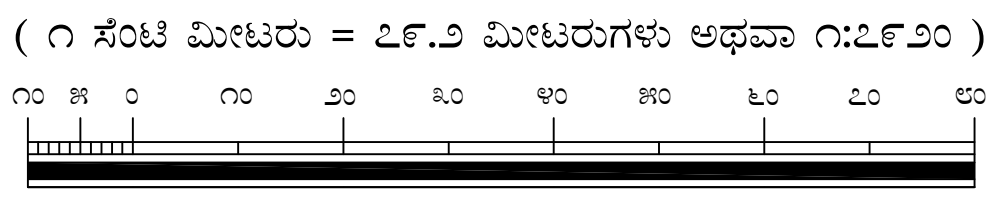
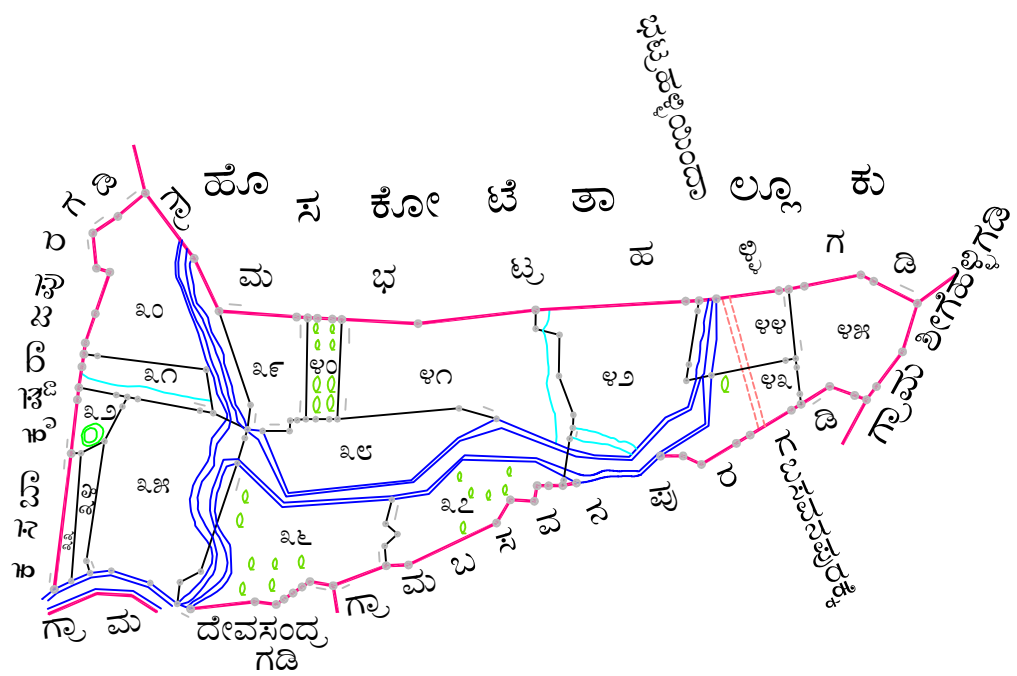


**ಗ್ರಾಮ ಸೊಣತಮನಹಳ್ಳಿ**  
**ಹೋಬಳಿ ಕೃಷ್ಣರಾಜಪುರ**  
 ತಾಲ್ಲೂಕು ಬೆಂಗಳೂರು ಪೂರ್ವ  
 ಜಿಲ್ಲೆ ಬೆಂಗಳೂರು ನಗರ  
 ಕರ್ನಾಟಕ  
 ಸನ್ಯಾಯಿಸ್ತಿ  
 ೧೯೦೪

This document is for viewing ONLY and not for legal purpose



ವಿವರಣೆ	ಚಿಹ್ನೆ
ಗ್ರಾಮದ ಗಡಿ ರೇಖೆ	—
ಸರ್ವೆ ನಂಬರು ಗಡಿ	—
ಕಾಲುದಾರಿ	---
ಬಂಡಿದಾರಿ	---
ಹಳ್ಳ (ಕೊರಕಲು ಹಳ್ಳ)	~
ಸರ್ವೆ ನಂಬರುಗಳು	೧,೨,೩,೪
ಗುಡ್ಡ	⊙
ಬಾಂದುಗಳು	— — —
ಕಲ್ಲುಗಳು	⊕ ⊖
ಮನೆ	▨
ಕೆರೆ ಕುಂಟೆ	⊗
ಒಂದು ಕಪಿಲೆ ಬಾವಿ	♀
ದೊಡ್ಡ ಮರಗಳು	🌳🌳🌳
ಇತರೆ (ಕುರುಚಲು) ಗಿಡಗಳು	🌿🌿🌿

೨೦ ಸರಪಳಿ = ೧ ಅಂಗುಲ  
 ೧ ಸರಪಳಿ = ೩೩ ಅಡಿಗಳು


ಭೂಮಾಪನ ಆಯುಕ್ತರ ಪ್ರಧಾನ ಕಛೇರಿಯಲ್ಲಿ ತಯಾರಿಸಿದ್ದು ಸನ್ಯಾಯಿಸ್ತಿ  
 ಬೆಂಗಳೂರು ೨೦೦೨  
 ಈ ಗ್ರಾಮದ ಆಖ್ಯೆರು ನಂಬರು ಇರುತ್ತದೆ  
 ೫೧

೦೯ ಸರ್ವೆ ನಕಾಶೆ  
 (೨ ನೇ ೦೯ ಕ್ವಾಡ್ರಾಂಟ್ ಪ್ರಕಾರ ೧೯೫೮)

ಆಯುಕ್ತರಪರವಾಗಿ  
 ಭೂಮಾಪನ ಕಂದಾಯ ವ್ಯವಸ್ಥೆ ಮತ್ತು  
 ಭೂದಾಖಲೆಗಳ ಇಲಾಖೆ, ಬೆಂಗಳೂರು


ಕ್ರಿಯ ರೂಪಾಯಿ :

ಗಣಕೀಕೃತ ನಕ್ಷೆ ತಯಾರಿಸಿದವರು:



ಕರ್ನಾಟಕ ರಾಜ್ಯ ದೂರ ಸಂವೇದಿ ಅನ್ವಯಿಕ ಕೇಂದ್ರ  
 ಮಾಹಿತಿ ತಂತ್ರಜ್ಞಾನ ಮತ್ತು ಜೈವಿಕ ತಂತ್ರಜ್ಞಾನ ಇಲಾಖೆ  
 ಕರ್ನಾಟಕ ಸರ್ಕಾರ, ಬೆಂಗಳೂರು

ಮೂಲನಕ್ಷೆ ತಯಾರಿಸಿದವರು ಮತ್ತು ಒದಗಿಸಿದವರು:



ಭೂಮಾಪನ ಕಂದಾಯ ವ್ಯವಸ್ಥೆ ಮತ್ತು ಭೂದಾಖಲೆಗಳ ಇಲಾಖೆ  
 ಕರ್ನಾಟಕ ಸರ್ಕಾರ