

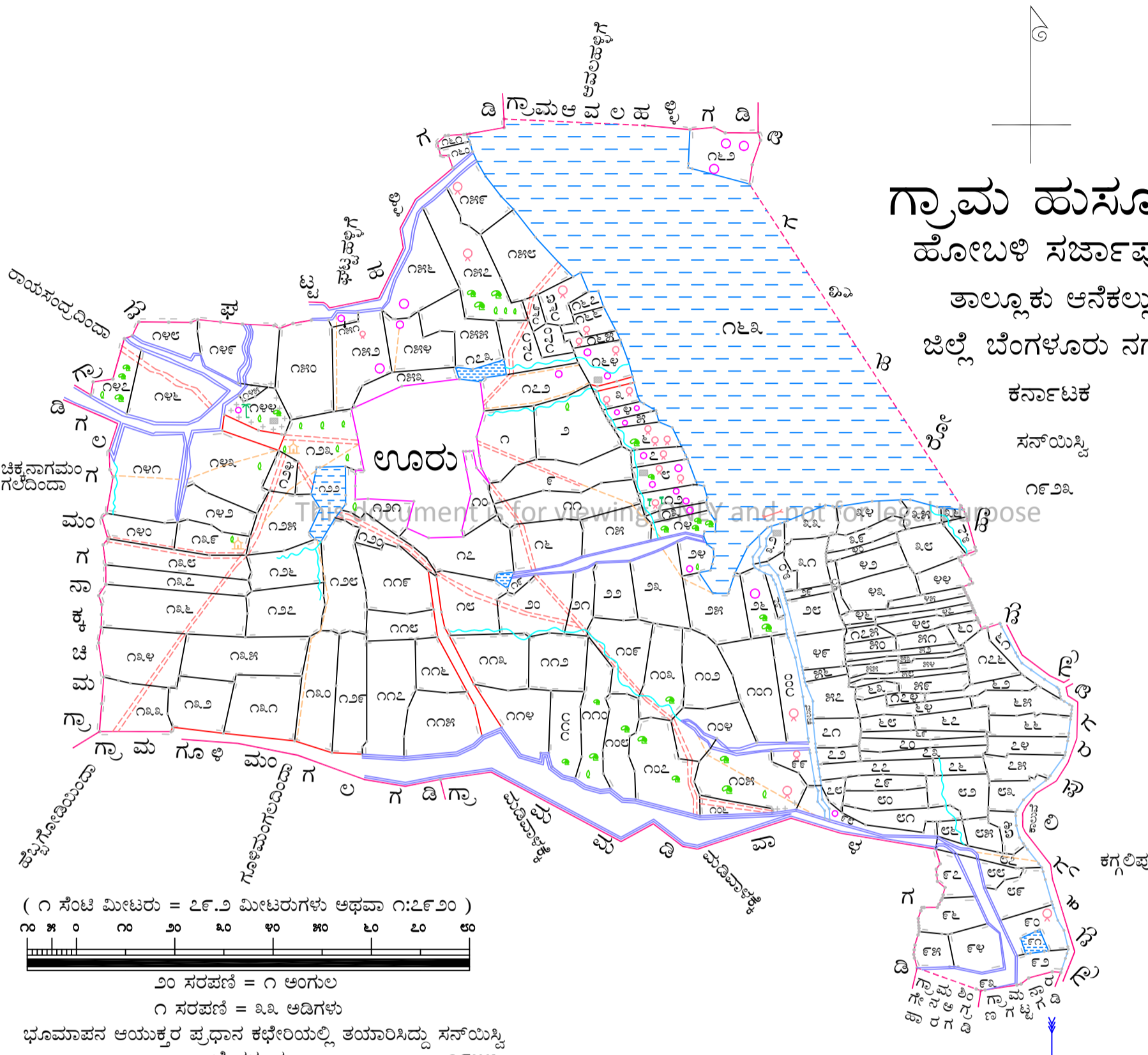
ಗ್ರಾಮ ಹುಸ್ಕೂರು ಹೋಬಳಿ ಸರ್ಜಾಪುರ

ತಾಲ್ಲೂಕು ಆನೆಕಲ್ಲು
ಜಿಲ್ಲೆ ಬೆಂಗಳೂರು ನಗರ

ಕರ್ನಾಟಕ

ಸನ್ಯಾಸಿ

೧೯೨೩



ವಿವರಣೆ	ಚಿಹ್ನೆ
ಗ್ರಾಮದ ಗಡಿ ಕಡೆ	—
ಬಂದಿ ಸಮುದಾಯ	—
ಕಾಲುವೆ	—
ಬಂದಿ ಮಾರ್ಗ	—
ರಸ್ತೆ	—
ಹಳ್ಳಿ	—
ಬಂದಿ ಸಮುದಾಯ	—
ಸಂಸ್ಥೆ	—
ಬಂದಿ ಮಾರ್ಗ	—
ಕಟ್ಟಡಗಳು	—
ನದಿ	—
ಮರ	—
ಕೆರೆ	—
ಕುಳಿ	—
ಕಾಲುವೆ	—
ನೀರು ಮಯವು ಡ್ಯಾಂ	—
ಮಾನಿ	—
ಆಳವಾದ ಕಾಲುವೆ	—
ಒಂದು ಕೆರೆ ಕಡೆ ಬಾವಿ	—
ಮೆಟ್ಟಿಲಿನ	—
ಮೆಟ್ಟಿಲಿನ ದಾರಗಳು	—
ಇತರೆ ಸಹಜ	—



(೧ ಸೆಂಟಿ ಮೀಟರು = ೭೯.೨ ಮೀಟರುಗಳು ಅಥವಾ ೧:೭೯೨೦)

೨೦ ಸರಪಳಿ = ೧ ಅಂಗುಲ
 ೧ ಸರಪಳಿ = ೩೩ ಅಡಿಗಳು
 ಭೂಮಾಪನ ಆಯುಕ್ತರ ಪ್ರಧಾನ ಕಛೇರಿಯಲ್ಲಿ ತಯಾರಿಸಿದ್ದು ಸನ್ಯಾಸಿ ಬೆಂಗಳೂರು ೧೯೨೩
 ಈ ಗ್ರಾಮದ ಆಚೆಯ ನಂಬರು ಇರುತ್ತದೆ ೧೭೬

೦೬ ಸರ್ವೆ ನಕಾಶೆ
 (೨ ನೇ ೦೬ ಕ್ಲಾಸಿಫಿಕೇಷನ್ ಪ್ರಕಾರ ೧೯೨೯)

ಆಯುಕ್ತರ ಪರವಾಗಿ
 ಭೂಮಾಪನ ಕಂದಾಯ ವ್ಯವಸ್ಥೆ ಮತ್ತು
 ಭೂದಾಖಲೆಗಳ ಇಲಾಖೆ, ಬೆಂಗಳೂರು

ಕೈಯ ರೂಪಾಯಿ :

<p>ಗಣಕೀಕೃತ ನಕ್ಷೆ ತಯಾರಿಸಿದವರು:</p>  <p>ಕರ್ನಾಟಕ ರಾಜ್ಯ ದೂರ ಸಂವೇದಿ ಅನ್ವಯಿಕ ಕೇಂದ್ರ ಮಾಹಿತಿ ತಂತ್ರಜ್ಞಾನ ಮತ್ತು ಜೈವಿಕ ತಂತ್ರಜ್ಞಾನ ಇಲಾಖೆ ಕರ್ನಾಟಕ ಸರ್ಕಾರ, ಬೆಂಗಳೂರು</p>	<p>ಮೂಲನಕ್ಷೆ ತಯಾರಿಸಿದವರು ಮತ್ತು ಒದಗಿಸಿದವರು:</p>  <p>ಭೂಮಾಪನ ಕಂದಾಯ ವ್ಯವಸ್ಥೆ ಮತ್ತು ಭೂದಾಖಲೆಗಳ ಇಲಾಖೆ ಕರ್ನಾಟಕ ಸರ್ಕಾರ</p>
--	--