

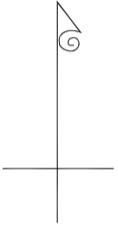
ದುಪ್ಪಟ ಮಾನದ ನಂಬರುಗಳು

೮೧

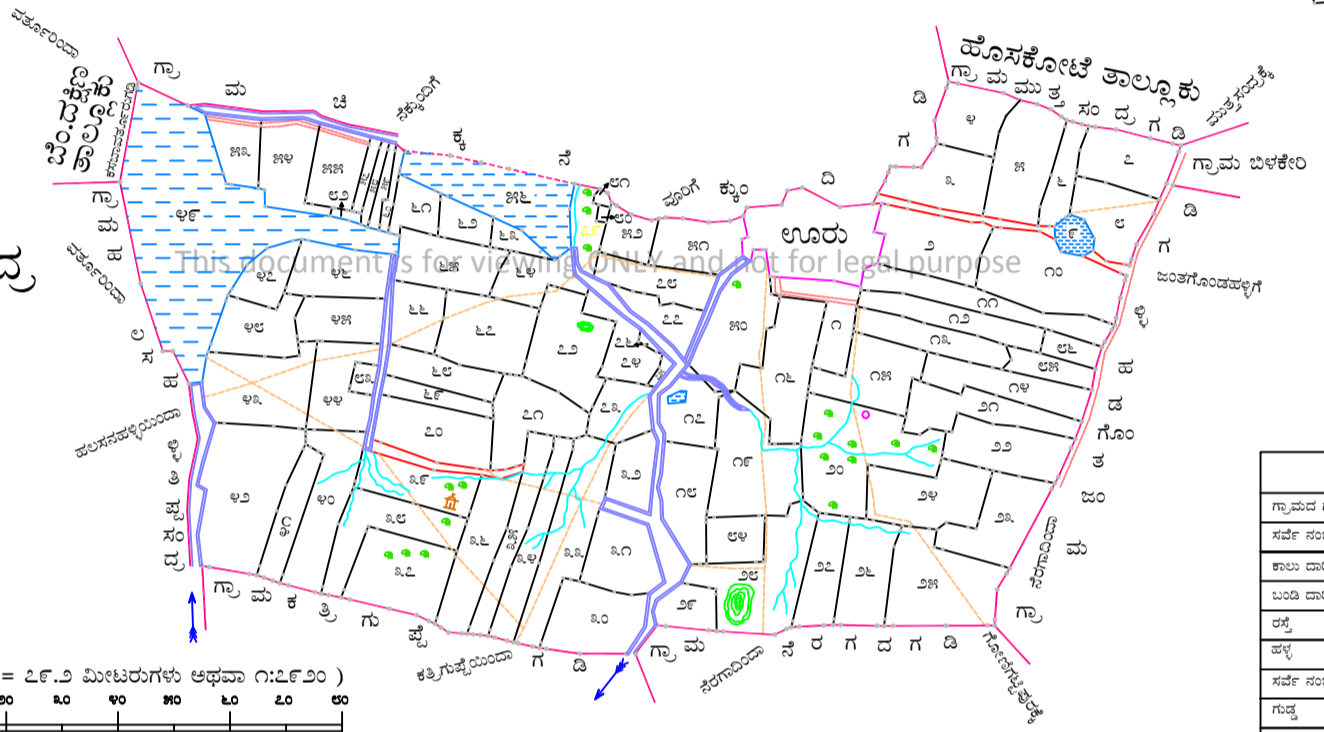
೮೦

೮೨

೮೩

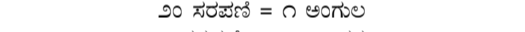


ಗ್ರಾಮ ನೆಕ್ಕಂದಿದೊಮ್ಮಸಂದ್ರ
 ಹೋಬಳಿ ಸರ್ಕಾರ
 ತಾಲ್ಲೂಕು ಅನೇಕಲ್ಲು
 ಜಿಲ್ಲೆ ಬೆಂಗಳೂರು ನಗರ
 ಕರ್ನಾಟಕ
 ಸರ್ಕಾರ
 ೧೯೫೭



ಉಡಾಘಾ ನಂಬರುಗಳ ವಿವರ	
ಸ.ನಂ	ಸ.ನಂಬರಿನ ಬಳಿ
೫೦	೧ ರ ಪಶ್ಚಿಮ
೫೩	೪೯ ರ ಉತ್ತರ
೮೨	೫೫ ರ ದಕ್ಷಿಣ
೮೩	೬೯ ರ ಪಶ್ಚಿಮ
೮೪	೧೯ ರ ದಕ್ಷಿಣ
೮೫	೧೪ ರ ಉತ್ತರ
೮೬	೧೪ ರ ಉತ್ತರ

(೧ ಸೆಂಟಿ ಮೀಟರು = ೭೯.೨ ಮೀಟರುಗಳು ಅಥವಾ ೧:೭೯೨೦)



೨೦ ಸರಪಳಿ = ೧ ಅಂಗುಲ
 ೧ ಸರಪಳಿ = ೩೩ ಅಡಿಗಳು

ಭೂಮಾಪನ ಆಯುಕ್ತರ ಪ್ರಧಾನ ಕಛೇರಿಯಲ್ಲಿ ತಯಾರಿಸಿದ್ದು ಸರ್ಕಾರದ
 ಬೆಂಗಳೂರು ೧೯೮೧

ಈ ಗ್ರಾಮದ ಆಚೆಯ ನಂಬರು ಇರುತ್ತದೆ
 ಲಿ

ವಿವರಣೆ	ಚಿಹ್ನೆ
ಗ್ರಾಮದ ಗಡಿ ರೇಖೆ	—
ಸರ್ಕಾರದ ಗಡಿ	—
ಕಾಲುವೆ	—
ಬಂದಿ ದಾಂ	—
ರಸ್ತೆ	—
ಸರ್ಕಾರದ ನಂಬರುಗಳು	೧,೨,೩,೪
ಗುಡ್ಡ	—
ಕಲ್ಲುಗಳು	—
ಕೆರೆ	—
ಕುಂಟೆ	—
ನೀರು ಪಾಯುವ ದಿಕ್ಕು	—
ಮಾವಿ	—
ದೇವಸ್ಥಾನ	—
ದೇವಸ್ಥಾನ ಮಠಗಳು	—

ಆಯುಕ್ತರ ಪರವಾಗಿ
 ಭೂಮಾಪನ ಕಂದಾಯ ವ್ಯವಸ್ಥೆ ಮತ್ತು
 ಭೂದಾಖಲೆಗಳ ಇಲಾಖೆ, ಬೆಂಗಳೂರು

ಕ್ರಮ ರೂಪಾಯಿ :

ಗಣಕೀಕೃತ ನಕ್ಷೆ ತಯಾರಿಸಿದವರು:



ಕರ್ನಾಟಕ ರಾಜ್ಯ ದೂರ ಸಂವೇದಿ ಅನ್ವಯಿಕ ಕೇಂದ್ರ
 ಮಾಹಿತಿ ತಂತ್ರಜ್ಞಾನ ಮತ್ತು ಜೈವಿಕ ತಂತ್ರಜ್ಞಾನ ಇಲಾಖೆ
 ಕರ್ನಾಟಕ ಸರ್ಕಾರ, ಬೆಂಗಳೂರು

ಮೂಲನಕ್ಷೆ ತಯಾರಿಸಿದವರು ಮತ್ತು ಒದಗಿಸಿದವರು:



ಭೂಮಾಪನ ಕಂದಾಯ ವ್ಯವಸ್ಥೆ ಮತ್ತು ಭೂದಾಖಲೆಗಳ ಇಲಾಖೆ
 ಕರ್ನಾಟಕ ಸರ್ಕಾರ

ಗಣಕೀಕೃತ ನಕ್ಷೆ ತಯಾರಿಸಿದ ವರ್ಷ : ೨೦೦೭

© ಹಕ್ಕುಗಳು : ಭೂಮಾಪನ ಕಂದಾಯ ವ್ಯವಸ್ಥೆ ಮತ್ತು ಭೂದಾಖಲೆಗಳ ಇಲಾಖೆ, ಕರ್ನಾಟಕ ಸರ್ಕಾರ