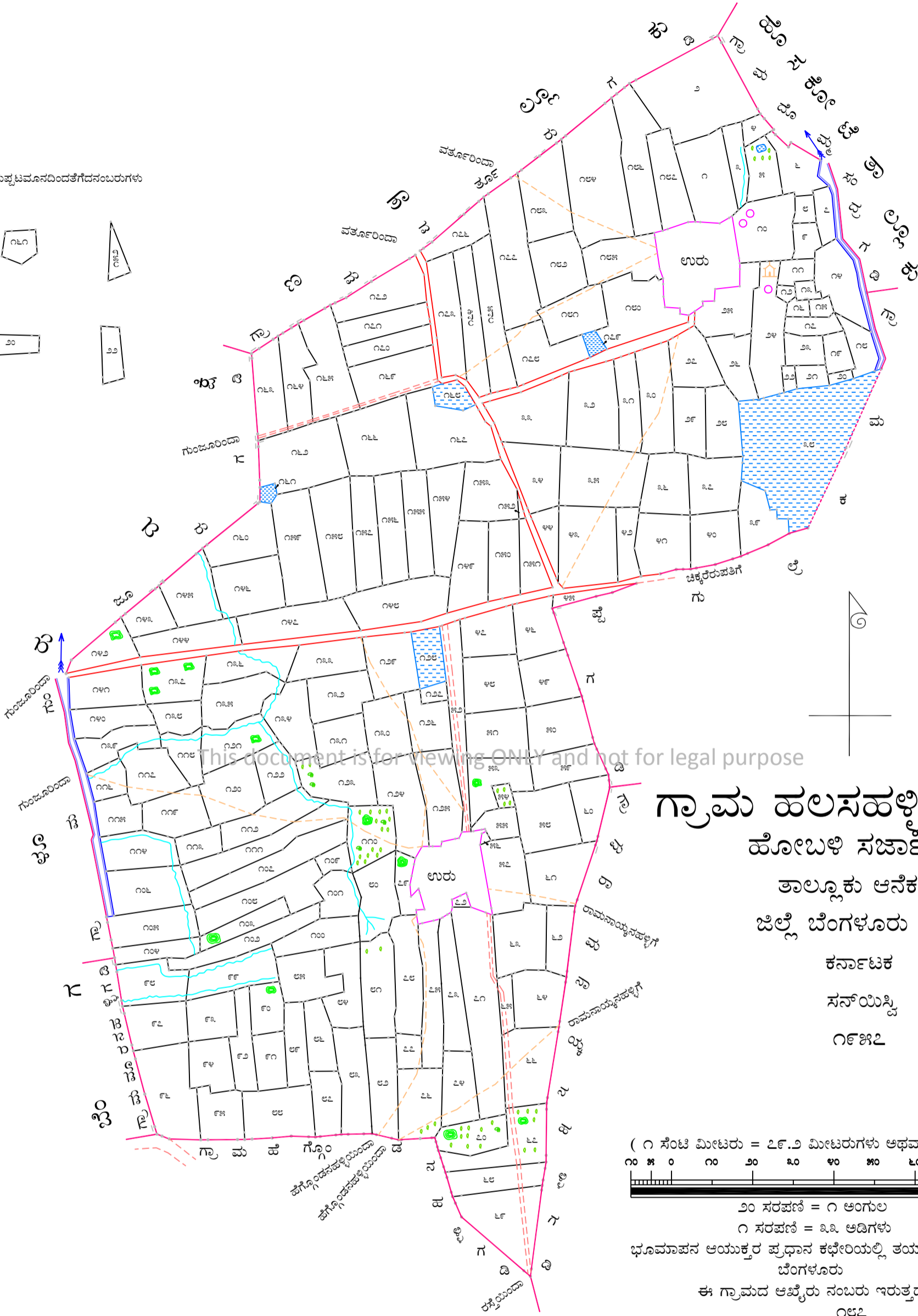
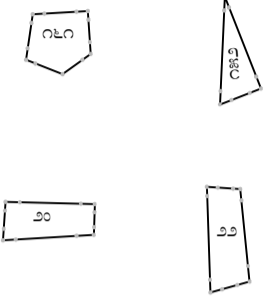


ಮಪ್ಪಟವೂನದಿಂದತೆಗೆದನಂಬರುಗಳು




ವಿವರಣೆ	ಚಿಹ್ನೆ
ಗ್ರಾಮದ ಗಡಿ ರೇಖೆ	ಪಿಂಚು
ಸರ್ಕಾರಿ ಸಂಬಂಧ ಗಡಿ	ಪಿಂಚು
ಕಾಲುವೆ	ಪಿಂಚು
ಬಂದಿಬಂದಿ	ಪಿಂಚು
ಲಕ್ಷ್ಯ	ಪಿಂಚು
ಪಕ್ಕ (ಕೊಡಲು ಪಕ್ಕ)	ಪಿಂಚು
ಸರ್ಕಾರಿ ಸಂಬಂಧಗಳು	ಗಿ.ವಿ.ಸಿ.ಸಿ.
ಗುಡ್ಡ	ಪಿಂಚು
ಬಾವುಗಳು	ಪಿಂಚು
ಕಲ್ಲುಗಳು	ಪಿಂಚು
ಕೆರೆ	ಪಿಂಚು
ಕೆರೆ ತಡಲು	ಪಿಂಚು
ಕಾಲುವೆ	ಪಿಂಚು
ನೀರು ಹರಿಯುವ ದಿಕ್ಕು	ಪಿಂಚು
ಬಾವಿ	ಪಿಂಚು
ವೇಷ್ಣಾನ	ಪಿಂಚು
ಬೋಧ್ಯ ಮರಗಳು	ಪಿಂಚು
ಇತರೆ (ಕುರುಚಲು) ಗಿಡಗಳು	ಪಿಂಚು

This document is for viewing ONLY and not for legal purpose

ಗ್ರಾಮ ಹಲಸಹಳ್ಳಿತಿಪ್ಪಸಂದ್ರ ಹೋಬಳಿ ಸರ್ಜಾಪುರ

ತಾಲ್ಲೂಕು ಆನೆಕಲ್ಲು
ಜಿಲ್ಲೆ ಬೆಂಗಳೂರು ನಗರ
ಕರ್ನಾಟಕ
ಸನ್ಯಾಸಿ
೧೯೫೭



೨೦ ಸರಪಣಿ = ೧ ಅಂಗುಲ
೧ ಸರಪಣಿ = ೩.೩ ಅಡಿಗಳು
ಭೂಮಾಪನ ಆಯುಕ್ತರ ಪ್ರಧಾನ ಕಛೇರಿಯಲ್ಲಿ ತಯಾರಿಸಿದ್ದು ಸನ್ಯಾಸಿ ಬೆಂಗಳೂರು ೧೯೭೭
ಈ ಗ್ರಾಮದ ಆಖ್ಯೆರು ನಂಬರು ಇರುತ್ತದೆ ೧೮೭

೦: ಸರ್ಕಾರಿ ಸಹಕಾರಿ
(೨ ನೇ ೦: ಕ್ಯಾಪಿಟಲಿಸ್ಟ್ ಪ್ರಕಾರ ೧೯೭೭)

ಆಯುಕ್ತರ ಪರವಾಗಿ
ಭೂಮಾಪನ ಕಂದಾಯ ವ್ಯವಸ್ಥೆ ಮತ್ತು
ಭೂದಾಖಲೆಗಳ ಇಲಾಖೆ, ಬೆಂಗಳೂರು

ಕಯ ರೂಪಾಯಿ :

ಗಣಕೀಕೃತ ನಕ್ಷೆ ತಯಾರಿಸಿದವರು:

ಮೂಲನಕ್ಷೆ ತಯಾರಿಸಿದವರು ಮತ್ತು ಒದಗಿಸಿದವರು:

ಕರ್ನಾಟಕ ರಾಜ್ಯ ದೂರ ಸಂವೇದಿ ಅನ್ವಯಿಕ ಕೇಂದ್ರ
ಮಾಹಿತಿ ತಂತ್ರಜ್ಞಾನ ಮತ್ತು ಜೈವಿಕ ತಂತ್ರಜ್ಞಾನ ಇಲಾಖೆ
ಕರ್ನಾಟಕ ಸರ್ಕಾರ, ಬೆಂಗಳೂರು

ಭೂಮಾಪನ ಕಂದಾಯ ವ್ಯವಸ್ಥೆ ಮತ್ತು ಭೂದಾಖಲೆಗಳ ಇಲಾಖೆ
ಕರ್ನಾಟಕ ಸರ್ಕಾರ