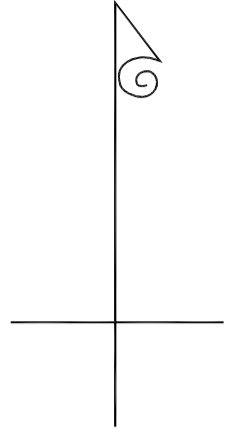
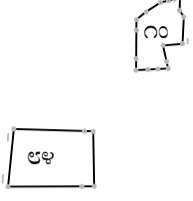


ದುಪ್ಪಟ್ಟು ಮಾನದ ನಂಬರುಗಳು

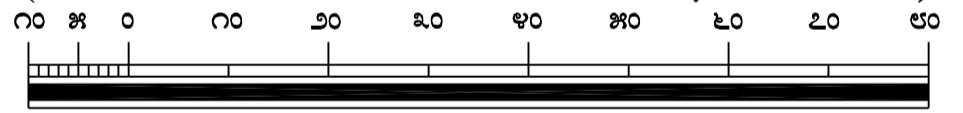


ಗ್ರಾಮ ಕೀರ್ತಿ ಗಾನಹಳ್ಳಿ
 ಹೋಬಳಿ ಅತ್ತಿಬೆಲೆ
 ತಾಲ್ಲೂಕು ಆನೆಕಲ್ಲು
 ಜಿಲ್ಲೆ ಬೆಂಗಳೂರು ನಗರ
 ಕರ್ನಾಟಕ
 ಸರ್ನಯಿಸ್ವಿ
 ೧೯೫೯

This document is for viewing ONLY and not for legal purpose

ವಿವರಣೆ	ಚಿಹ್ನೆ
ಗ್ರಾಮದ ಗಡಿ ರೇಖೆ	
ಸರ್ವೆ ನಂಬರು ಗಡಿ	
ಕಾಲುದಾರಿ	
ಬಂಡಿದಾರಿ	
ರಸ್ತೆ	
ಹಳ್ಳ	
ಸರ್ವೆ ನಂಬರುಗಳು	
ಗುಡ್ಡ	
ಬಾಂದುಗಳು	
ಕಲ್ಲುಗಳು	
ಕುಂಟೆ	
ನಾಲಾ	
ನೀರು ಹರಿಯುವ ದಿಕ್ಕು	
ಬಾವಿ	
ಮೆಟ್ಟಿಲು ಬಾವಿ	
ಒಂದು ಕುಂಟೆ ಬಾವಿ	
ದೊಡ್ಡ ಮರಗಳು	
ಇತರೆ ಗಿಡಗಳು	
ತೆಂಗಿನ ಮರಗಳು	
ದೇವಸ್ಥಾನ	

(೧ ಸೆಂಟಿ ಮೀಟರು = ೨೯.೨ ಮೀಟರುಗಳು ಅಥವಾ ೧:೨೯೨೦)



೨೦ ಸರಪಳಿ = ೧ ಅಂಗುಲ

೧ ಸರಪಳಿ = ೩೩ ಅಡಿಗಳು

ಭೂಮಾಪನ ಆಯುಕ್ತರ ಪ್ರಧಾನ ಕಛೇರಿಯಲ್ಲಿ ತಯಾರಿಸಿದ್ದು ಸರ್ನಯಿಸ್ವಿ
 ಬೆಂಗಳೂರು
 ೧೯೫೬

ಈ ಗ್ರಾಮದ ಆಖ್ಯೆರು ನಂಬರು ಇರುತ್ತದೆ
 ೧೩೫

ಆಯುಕ್ತರ ಪರವಾಗಿ
 ಭೂಮಾಪನ ಕಂದಾಯ ವ್ಯವಸ್ಥೆ ಮತ್ತು
 ಭೂದಾಖಲೆಗಳ ಇಲಾಖೆ, ಬೆಂಗಳೂರು

ಕ್ರಮ ರೂಪಾಯಿ :

೦೯ ಸರ್ವೆ ೨ ನೇ ಆವರ್ತಿ

ಗಣಕೀಕೃತ ನಕ್ಷೆ ತಯಾರಿಸಿದವರು:



ಕರ್ನಾಟಕ ರಾಜ್ಯ ದೂರ ಸಂವೇದಿ ಅನ್ವಯಿಕ ಕೇಂದ್ರ
 ಮಾಹಿತಿ ತಂತ್ರಜ್ಞಾನ ಮತ್ತು ಜೈವಿಕ ತಂತ್ರಜ್ಞಾನ ಇಲಾಖೆ
 ಕರ್ನಾಟಕ ಸರ್ಕಾರ, ಬೆಂಗಳೂರು

ಮೂಲನಕ್ಷೆ ತಯಾರಿಸಿದವರು ಮತ್ತು ಒದಗಿಸಿದವರು:



ಭೂಮಾಪನ ಕಂದಾಯ ವ್ಯವಸ್ಥೆ ಮತ್ತು ಭೂದಾಖಲೆಗಳ ಇಲಾಖೆ
 ಕರ್ನಾಟಕ ಸರ್ಕಾರ