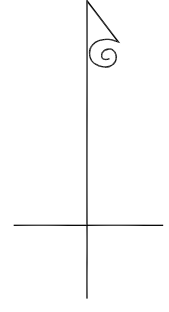
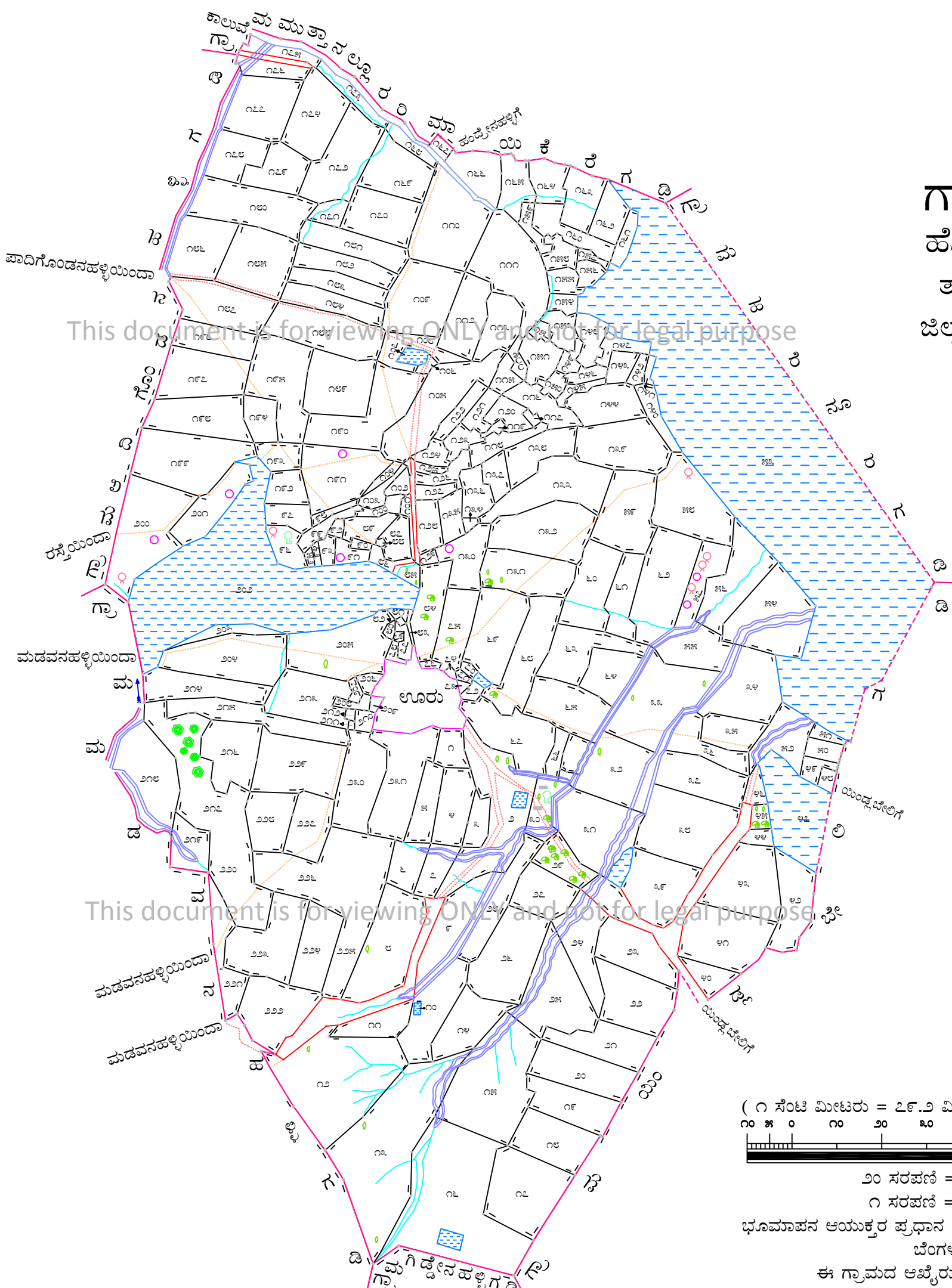


ಷರಾ: ಸರ್ವೆ ನಂಬರು ೨೧೭ ಮತ್ತು ೨೨೦ ಹಾಗೂ ಸರ್ವೆ ನಂಬರು ೨೨೫, ೨೨೬ರ ಮಧ್ಯೆ ಸರ್ವೆ ನಂಬರಿನ ಗಡಿ ಕಂಡುಬರುವುದಿಲ್ಲ.



ಗ್ರಾಮ ಜಿಗಳ ಹೋಬಳಿ ಅತ್ತಿಬೆಲೆ ತಾಲ್ಲೂಕು ಆನೇಕಲ್ಲು ಜಿಲ್ಲೆ ಬೆಂಗಳೂರು ನಗರ

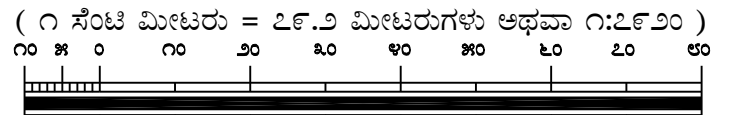
ಕರ್ನಾಟಕ
ಸರ್ಕಾರ
೧೯೨೩



This document is for viewing ONLY and not for legal purpose

This document is for viewing ONLY and not for legal purpose

ವಿವರಣೆ	ಚಿಹ್ನೆ
ಗ್ರಾಮದ ಗಡಿ ರೇಖೆ	—
ಸರ್ವೆ ನಂಬರು ಗಡಿ	—
ಕಾಲುವೆ	—
ಬಂಡಿವಾಂ	—
ರಸ್ತೆ	—
ಹಳ್ಳ	—
ಸರ್ವೆ ನಂಬರುಗಳು	೧೨೩೪
ಗುಡ್ಡ	—
ಬಾವುಗಳು	—
ಕಲ್ಲುಗಳು	—
ಬೇಲಿ	++++
ಮನೆ	—
ಕೆಲೆ	—
ಕುಂಟೆ	—
ಕಾಲುವೆ	—
ನೀರು ಹರಿಯುವ ದಿಕ್ಕು	—
ಬಾವಿ	○
ಮೆಟ್ಟಿಲು ಬಾವಿ	○
ಒಂದು ಕೆಲೆ ಬಾವಿ	○
ದೊಡ್ಡ ಮರಗಳು	—
ಇತರೆ ಗಿಡಗಳು	—



೨೦ ಸರಪಣಿ = ೧ ಅಂಗುಲ
೧ ಸರಪಣಿ = ೩೩ ಅಡಿಗಳು
ಭೂಮಾಪನ ಆಯುಕ್ತರ ಪ್ರಧಾನ ಕಛೇರಿಯಲ್ಲಿ ತಯಾರಿಸಿದ್ದು ಸರ್ಕಾರಿ
ಬೆಂಗಳೂರು ೧೯೭೮
ಈ ಗ್ರಾಮದ ಆಖ್ಯಾಯಿಕೆ ನಂಬರು ಇರುತ್ತದೆ
೨೩೧

ನಿರ್ದೇಶಕರ ಪರವಾಗಿ

ಭೂಮಾಪನ ಕಂದಾಯ ವ್ಯವಸ್ಥೆ ಮತ್ತು
ಭೂದಾಖಲೆಗಳ ಇಲಾಖೆ, ಬೆಂಗಳೂರು

ಕ್ರಯ ರೂಪಾಯಿ :

ಗಣಕೀಕೃತ ನಕ್ಷೆ ತಯಾರಿಸಿದವರು:



ಕರ್ನಾಟಕ ರಾಜ್ಯ ದೂರ ಸಂವೇದಿ ಅನ್ವಯಿಕ ಕೇಂದ್ರ
ಮಾಹಿತಿ ತಂತ್ರಜ್ಞಾನ ಮತ್ತು ಜೈವಿಕ ತಂತ್ರಜ್ಞಾನ ಇಲಾಖೆ
ಕರ್ನಾಟಕ ಸರ್ಕಾರ, ಬೆಂಗಳೂರು

ಮೂಲನಕ್ಷೆ ತಯಾರಿಸಿದವರು ಮತ್ತು ಒದಗಿಸಿದವರು:



ಭೂಮಾಪನ ಕಂದಾಯ ವ್ಯವಸ್ಥೆ ಮತ್ತು ಭೂದಾಖಲೆಗಳ ಇಲಾಖೆ
ಕರ್ನಾಟಕ ಸರ್ಕಾರ