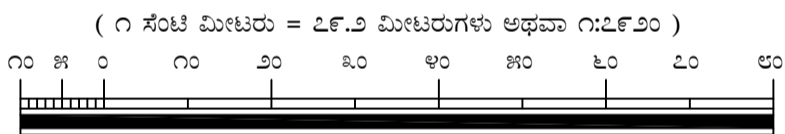
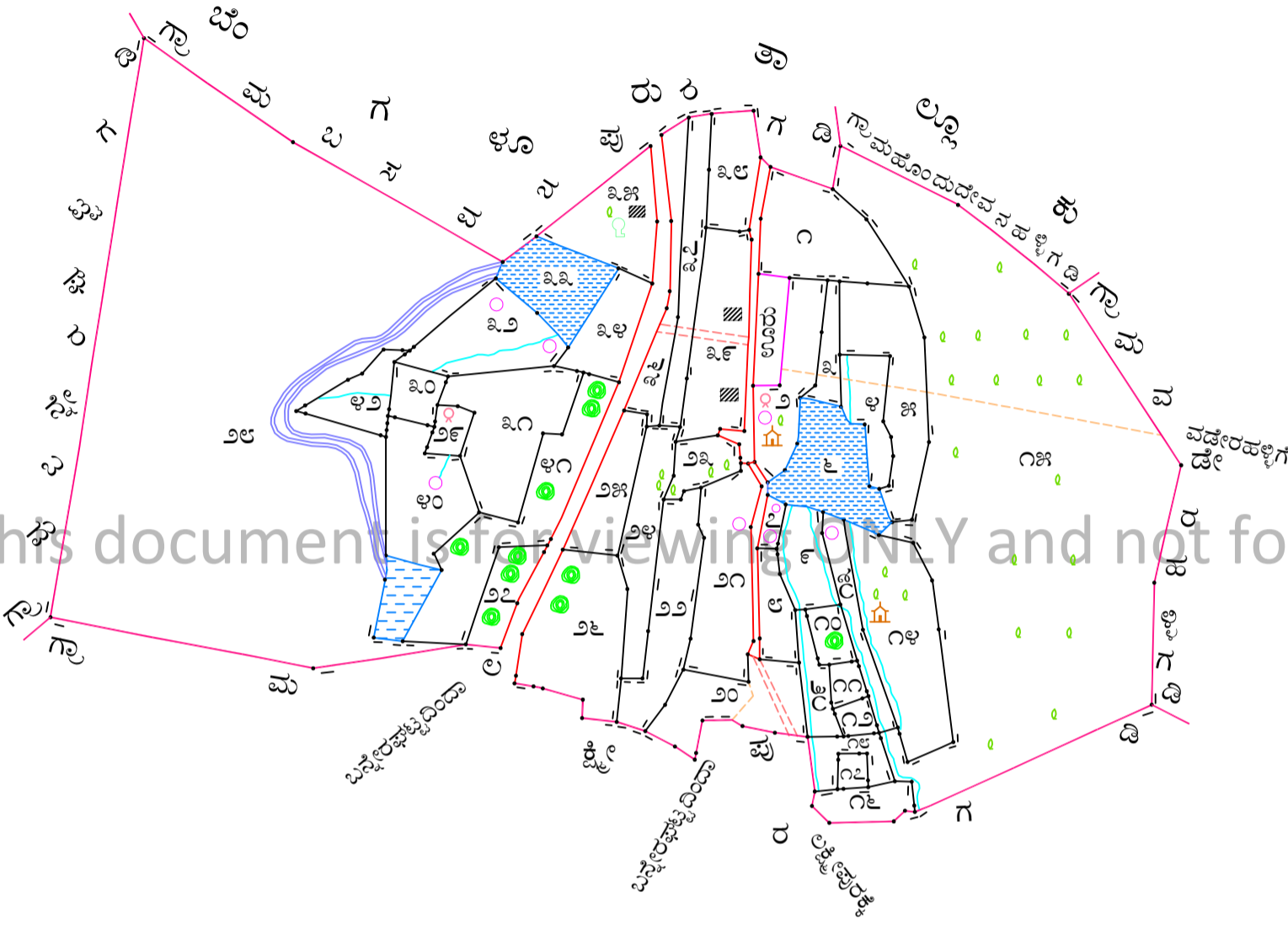



ಗ್ರಾಮ ಕಲ್ಯಾಣ ಹೋಬಳಿ ಜಿಗಣೆ ತಾಲ್ಲೂಕು ಆನೆಕಲ್ ಜಿಲ್ಲೆ ಬೆಂಗಳೂರು ನಗರ ಕರ್ನಾಟಕ ಸರ್ಕಾರ ೧೯೨೨



೨೦ ಸರಪಣಿ = ೧ ಅಂಗುಲ
೧ ಸರಪಣಿ = ೩೩ ಅಡಿಗಳು
ಭೂಮಾಪನ ಆಯುಕ್ತರ ಪ್ರಧಾನ ಕಛೇರಿಯಲ್ಲಿ ತಯಾರಿಸಿದ್ದು ಸರ್ಕಾರಿ
ಬೆಂಗಳೂರು ೧೯೨೨
ಈ ಗ್ರಾಮದ ಆಯ್ಕೆ ನಂಬರು ಇರುತ್ತದೆ
೪೨

ವಿವರಣೆ	ಚಿಹ್ನೆ
ಗ್ರಾಮದ ಗಡಿ ರೇಖೆ	—
ಸರ್ವೆ ನಂಬರು ಗಡಿ	—
ಕಾಲು ದಾರಿ	---
ಬಂಡಿ ದಾರಿ	----
ರಸ್ತೆ	====
ಹಳ್ಳ	~~~~
ಸರ್ವೆ ನಂಬರುಗಳು	೧,೨,೩,೪
ಗುಡ್ಡ	⊙
ಬಾಂದುಗಳು	⊕ ⊖
ಕಲ್ಲುಗಳು	⊙ ⊙
ಮನೆ	▨
ಕೆರೆ	⊕
ಕುಂಟೆ	⊕
ಬಾವಿ	⊙
ಮೆಟ್ಟಿಲು ಬಾವಿ	⊙
ಒಂದು ಕುಂಟೆ ಬಾವಿ	⊙
ದೇವಸ್ಥಾನ	⊕
ಇತರೆ (ಕುರುಚಲು) ಗಿಡಗಳು	⊙ ⊙ ⊙ ⊙

೦೬ ಸರ್ವೆ ನಕಾಶೆ
(೨ ನೇ ೦೬ ಕ್ಲಾಸಿಫಿಕೇಷನ್ ಪ್ರಕಾರ ೧೯೨೨)

ಆಯುಕ್ತರ ಪರವಾಗಿ
ಭೂಮಾಪನ ಕಂದಾಯ ವ್ಯವಸ್ಥೆ ಮತ್ತು
ಭೂದಾಖಲೆಗಳ ಇಲಾಖೆ, ಬೆಂಗಳೂರು

ಕ್ರಮ ರೂಪಾಯಿ :

ಗಣಕೀಕೃತ ನಕ್ಷೆ ತಯಾರಿಸಿದವರು:



ಕರ್ನಾಟಕ ರಾಜ್ಯ ದೂರ ಸಂವೇದಿ ಅನ್ವಯಿಕ ಕೇಂದ್ರ
ಮಾಹಿತಿ ತಂತ್ರಜ್ಞಾನ ಮತ್ತು ಜೈವಿಕ ತಂತ್ರಜ್ಞಾನ ಇಲಾಖೆ
ಕರ್ನಾಟಕ ಸರ್ಕಾರ, ಬೆಂಗಳೂರು

ಇವರ ಧನಸಹಾಯದೊಂದಿಗೆ:



ಭಾರತೀಯ ಬಾಹ್ಯಕಾಶ ಸಂಶೋಧನಾ ಸಂಸ್ಥೆ, ಭಾರತ ಸರ್ಕಾರ
ಮತ್ತು
ಕರ್ನಾಟಕ ಸರ್ಕಾರ

ಮೂಲನಕ್ಷೆ ತಯಾರಿಸಿದವರು ಮತ್ತು ಒದಗಿಸಿದವರು:



ಭೂಮಾಪನ ಕಂದಾಯ ವ್ಯವಸ್ಥೆ ಮತ್ತು ಭೂದಾಖಲೆಗಳ ಇಲಾಖೆ
ಕರ್ನಾಟಕ ಸರ್ಕಾರ