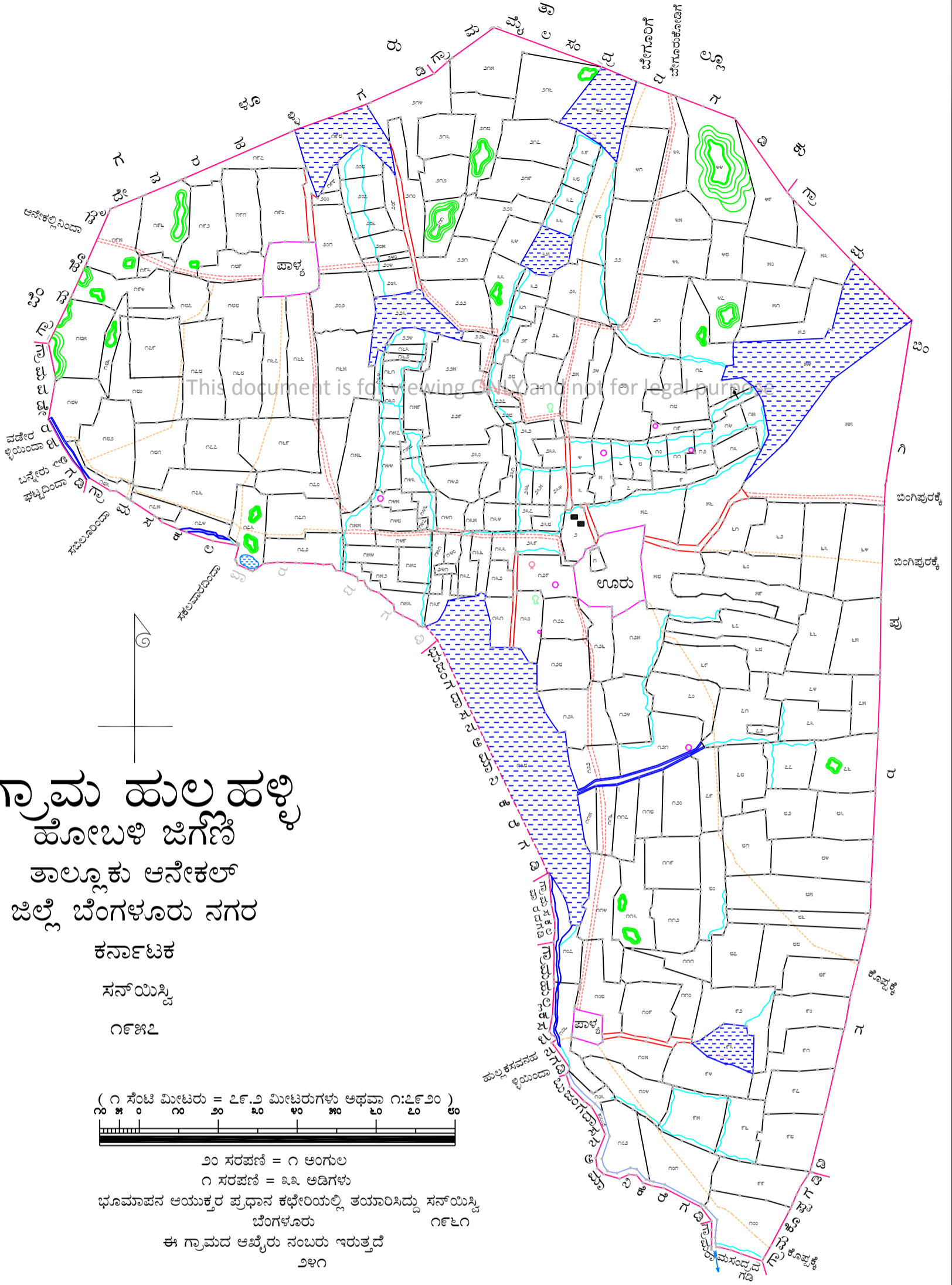



ಉಡಾಪಾ ನಂಬರುಗಳು	
ನಂಬರು	ನಂಬರಿನ ಬಳಿ
೨೪೦	೨೦೪ ರ ಉತ್ತರಕ್ಕೆ
೨೪೧	೧೪೧ ರ ಪಶ್ಚಿಮಕ್ಕೆ



ಗ್ರಾಮ ಹುಲಹಳ್ಳಿ ಹೋಬಳಿ ಜಿಗಣಿ ತಾಲ್ಲೂಕು ಆನೇಕಲ್ ಜಿಲ್ಲೆ ಬೆಂಗಳೂರು ನಗರ

ಕರ್ನಾಟಕ
ಸರ್ಕಾರ
೧೯೫೭



೨೦ ಸರಪಳಿ = ೧ ಅಂಗುಲ
೧ ಸರಪಳಿ = ೩೩ ಅಡಿಗಳು
ಭೂಮಾಪನ ಆಯುಕ್ತರ ಪ್ರಧಾನ ಕಛೇರಿಯಲ್ಲಿ ತಯಾರಿಸಿದ್ದು ಸರ್ಕಾರಿ
ಬೆಂಗಳೂರು ೧೯೬೧
ಈ ಗ್ರಾಮದ ಆಖ್ಯಾಯಿಕೆ ನಂಬರು ಇರುತ್ತದೆ
೨೪೧


ವಿವರಣೆ	ಚಿಹ್ನೆ
ಗ್ರಾಮದ ಗಡಿ ರೇಖೆ	—
ಸರ್ವೆ ನಂಬರು ಗಡಿ	—
ಕಾಲುವೆ	—
ಬಂದಿವಾಣಿ	—
ರಸ್ತೆ	—
ಹಳ್ಳಿ (ಕೊರಕಲು ಹಳ್ಳಿ)	—
ಸರ್ವೆ ನಂಬರುಗಳು	೧, ೨, ೩, ೪
ಗುಡ್ಡ	—
ಬಾವುಗಳು	—
ಕಲ್ಲುಗಳು	—
ಮನೆ	—
ಕೆಲೆ	—
ಕುಂಟೆ	—
ಕಾಲುವೆ	—
ನೀರು ಹರಿಯುವ ದಿಕ್ಕು	—
ಬಾವಿ	—
ಮೆಟ್ಟಿಲು ಬಾವಿ	—
ಒಂದು ಕೆಲೆ ಬಾವಿ	—

೦೯ ಸರ್ವೆ ನಕಾಶೆ

ಆಯುಕ್ತರ ಪರವಾಗಿ
ಭೂಮಾಪನ ಕಂದಾಯ ವ್ಯವಸ್ಥೆ ಮತ್ತು
ಭೂದಾಖಲೆಗಳ ಇಲಾಖೆ, ಬೆಂಗಳೂರು


ಕ್ರಮ ರೂಪಾಯಿ :

ಗಣಕೀಕೃತ ನಕ್ಷೆ ತಯಾರಿಸಿದವರು:



ಕರ್ನಾಟಕ ರಾಜ್ಯ ದೂರ ಸಂವೇದಿ ಅನ್ವಯಿಕ ಕೇಂದ್ರ,
ಮಾಹಿತಿ ತಂತ್ರಜ್ಞಾನ ಮತ್ತು ಜೈವಿಕ ತಂತ್ರಜ್ಞಾನ ಇಲಾಖೆ
ಕರ್ನಾಟಕ ಸರ್ಕಾರ, ಬೆಂಗಳೂರು

ಮೂಲನಕ್ಷೆ ತಯಾರಿಸಿದವರು ಮತ್ತು ಒದಗಿಸಿದವರು:



ಭೂಮಾಪನ ಕಂದಾಯ ವ್ಯವಸ್ಥೆ ಮತ್ತು ಭೂದಾಖಲೆಗಳ ಇಲಾಖೆ
ಕರ್ನಾಟಕ ಸರ್ಕಾರ