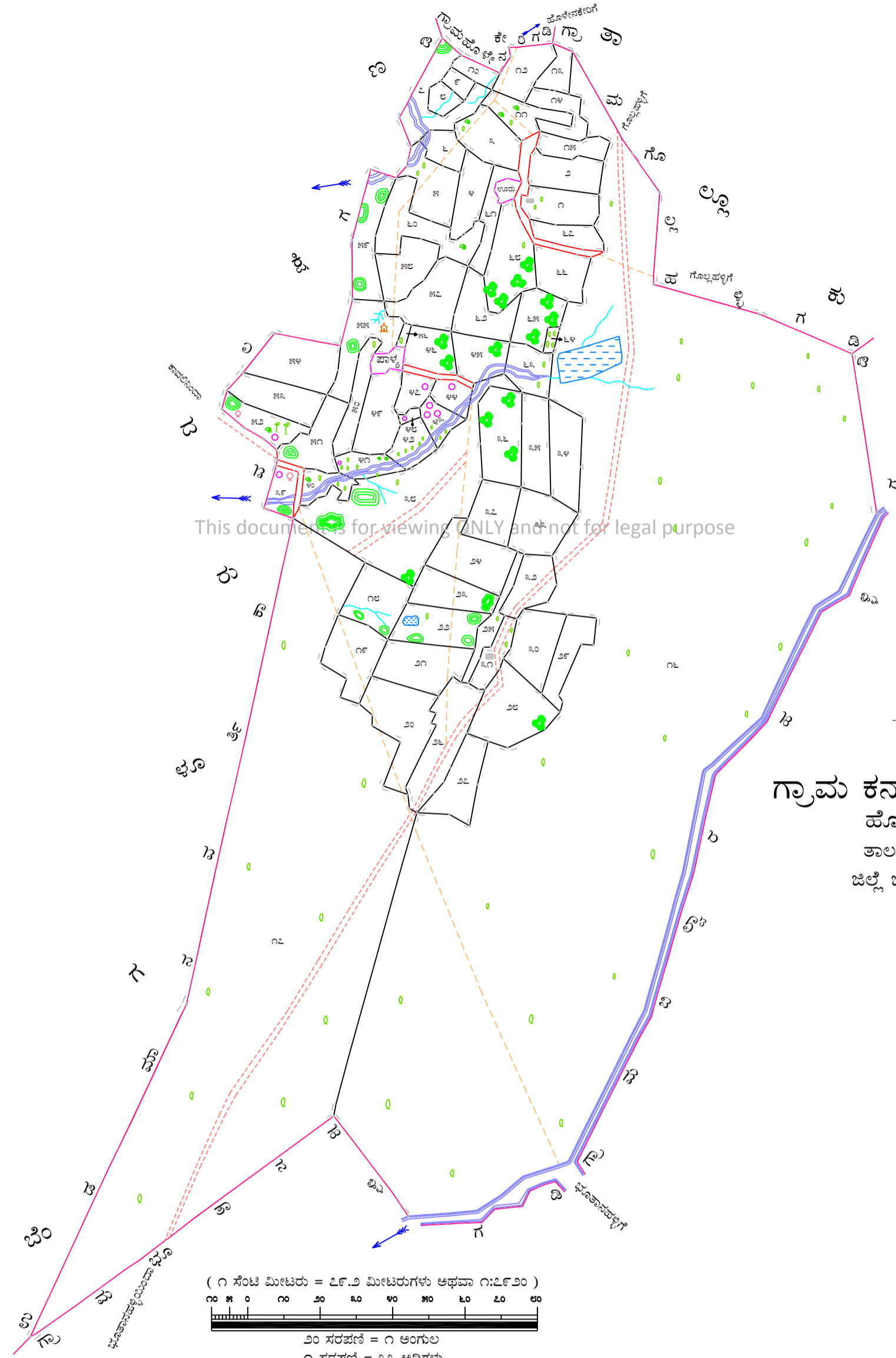


This document is for viewing ONLY and not for legal purpose



ಗ್ರಾಮ ಕನ್ವಾಯ್ಕನಅಗ್ರಹಾರ
 ಹೋಬಳಿ ಜಿಗಣಿ
 ತಾಲ್ಲೂಕು ಆನೇಕಲ್
 ಜಿಲ್ಲೆ ಬೆಂಗಳೂರು ನಗರ
 ಕರ್ನಾಟಕ
 ಸರ್ಕಾರ
 ೧೯೭೩

ವಿವರಣೆ	ಚಿಹ್ನೆ
ಗ್ರಾಮದ ಗಡಿ ರೇಖೆ	—
ಸರ್ವೆ ನಂಬರು ಗಡಿ	—
ಕಾಲುದಾರಿ	---
ಬಂಡಿದಾರಿ	----
ರಸ್ತೆ	==
ಹಳ್ಳ	~~~~
ಸರ್ವೆ ನಂಬರುಗಳು	೧,೨,೩,೪
ಗುಡ್ಡ	⊖
ಬಾಂದುಗಳು	⊕
ಕಲ್ಲುಗಳು	⊗
ಮನೆ	⊠
ಕುಂಟೆ	⊙
ನೀರು ಹರಿಯುವ ದಿಕ್ಕು	→
ಬಾವಿ	○
ಬಂದು ಕಪಿಲೆ ಬಾವಿ	♀
ದೇವಸ್ಥಾನ	⌄
ದೊಡ್ಡ ಮರಗಳು	🌳🌳🌳
ಇತರೆ (ಕುರುಚಲು) ಗಿಡಗಳು	🌿🌿🌿
ತೆಂಗಿನ ಮರಗಳು	🌴🌴🌴

(೧ ಸೆಂಟಿ ಮೀಟರು = ೨೯.೨ ಮೀಟರುಗಳು ಅಥವಾ ೧:೨೯೨೦)
 ೧೦ ೨೦ ೩೦ ೪೦ ೫೦ ೬೦ ೭೦ ೮೦ ೯೦


೨೦ ಸರಪಳಿ = ೧ ಅಂಗುಲ
 ೧ ಸರಪಳಿ = ೩೩ ಅಡಿಗಳು
 ಭೂಮಾಪನ ಆಯುಕ್ತರ ಪ್ರಧಾನ ಕಛೇರಿಯಲ್ಲಿ ತಯಾರಿಸಿದ್ದು ಸರ್ಕಾರದ
 ಬೆಂಗಳೂರು ೧೯೭೦
 ಈ ಗ್ರಾಮದ ಆಖ್ಯಾಯಿಕೆ ನಂಬರು ಇರುತ್ತದೆ
 ೬೮

೦೯ ಸರ್ವೆ ನಕಾಶೆ
 (೨ ನೇ ೦೯ ಕ್ವಾಡ್ರಾಂಟ್ ಪ್ರಕಾರ ೧೯೭೦)

ಆಯುಕ್ತರ ಪರವಾಗಿ
 ಭೂಮಾಪನ ಕಂದಾಯ ವ್ಯವಸ್ಥೆ ಮತ್ತು
 ಭೂದಾಖಲೆಗಳ ಇಲಾಖೆ, ಬೆಂಗಳೂರು


ಕ್ರಮ ರೂಪಾಯಿ :

ಗಣಕೀಕೃತ ನಕ್ಷೆ ತಯಾರಿಸಿದವರು:



ಕರ್ನಾಟಕ ರಾಜ್ಯ ದೂರ ಸಂವೇದಿ ಅನ್ವಯಿಕ ಕೇಂದ್ರ
 ಮಾಹಿತಿ ತಂತ್ರಜ್ಞಾನ ಮತ್ತು ಜೈವಿಕ ತಂತ್ರಜ್ಞಾನ ಇಲಾಖೆ
 ಕರ್ನಾಟಕ ಸರ್ಕಾರ, ಬೆಂಗಳೂರು

ಮೂಲನಕ್ಷೆ ತಯಾರಿಸಿದವರು ಮತ್ತು ಒದಗಿಸಿದವರು:



ಭೂಮಾಪನ ಕಂದಾಯ ವ್ಯವಸ್ಥೆ ಮತ್ತು ಭೂದಾಖಲೆಗಳ ಇಲಾಖೆ
 ಕರ್ನಾಟಕ ಸರ್ಕಾರ