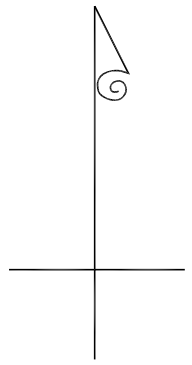
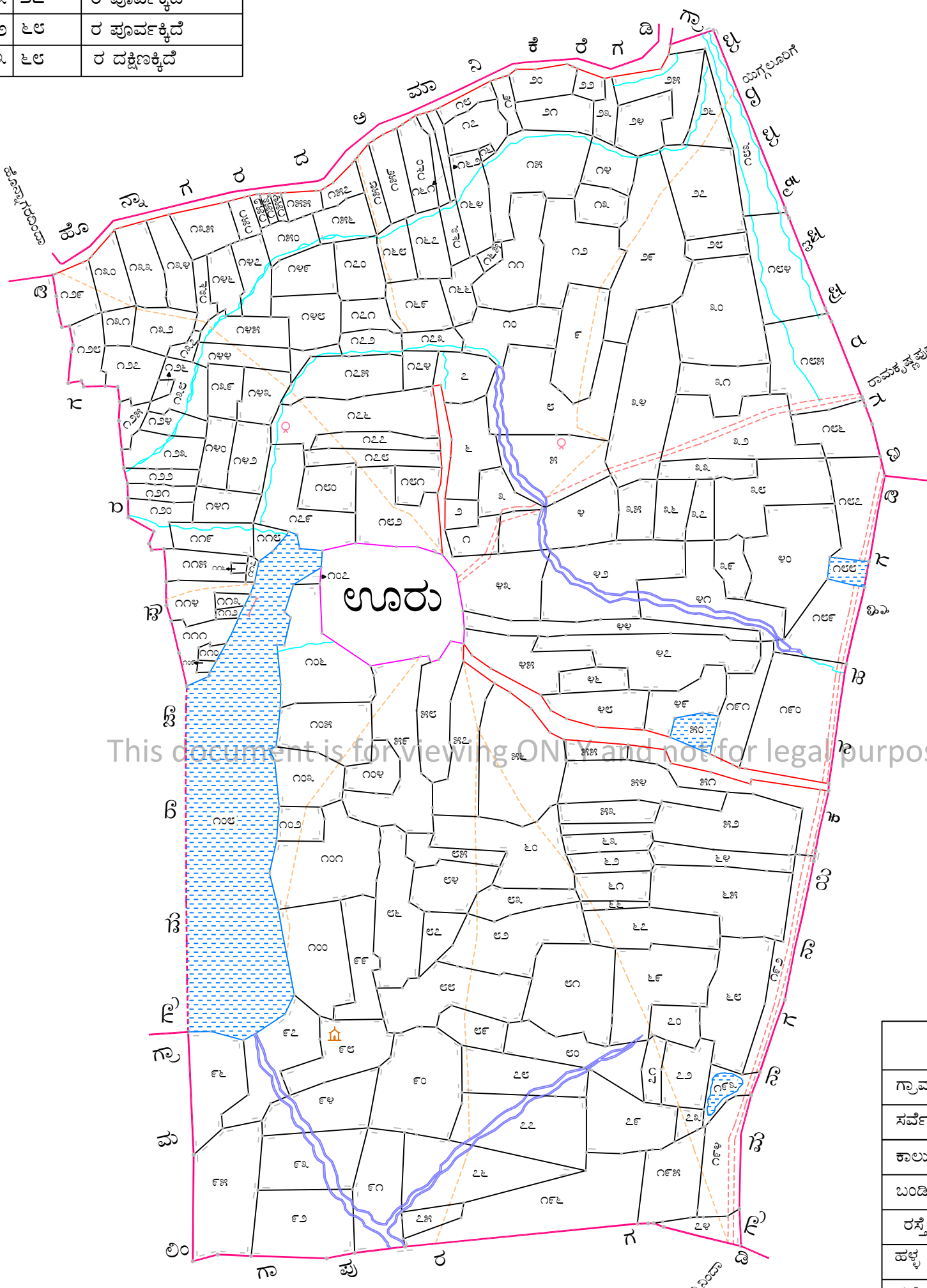


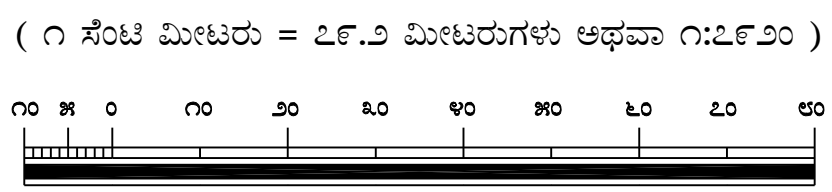
ಉದಾಹರಣೆ ನಂಬರುಗಳು		
೧೮೩	೨೭	೨ ರ ಪೂರ್ವಕ್ಕೆ
೧೯೨	೬೮	೨ ರ ಪೂರ್ವಕ್ಕೆ
೧೯೩	೬೮	೨ ರ ದಕ್ಷಿಣಕ್ಕೆ



**ಗ್ರಾಮ ಹಿನ್ನೆಕ್ಕು**  
**ಹೋಬಳಿ ಜಿಗಣೆ**  
**ತಾಲ್ಲೂಕು ಆನೆಕಲ್ಲು**  
**ಜಿಲ್ಲೆ ಬೆಂಗಳೂರು ನಗರ**  
**ಕರ್ನಾಟಕ**  
**ಸನ್ಯಾಸಿ**  
**೧೯೫೯**



This document is for viewing ONLY and not for legal purpose



೨೦ ಸರಪಳಿ = ೧ ಅಂಗುಲ  
 ೧ ಸರಪಳಿ = ೩೩ ಅಡಿಗಳು  
 ಭೂಮಾಪನ ಆಯುಕ್ತರ ಪ್ರಧಾನ ಕಛೇರಿಯಲ್ಲಿ ತಯಾರಿಸಿದ್ದು ಸನ್ಯಾಸಿ  
 ಬೆಂಗಳೂರು ೧೯೮೯  
 ಈ ಗ್ರಾಮದ ಆಖ್ಯಾಯಿಕೆ ನಂಬರು ಇರುತ್ತದೆ  
 ೧೯೬

ವಿವರಣೆ	ಚಿಹ್ನೆ
ಗ್ರಾಮದ ಗಡಿ ರೇಖೆ	— (Pink line)
ಸರ್ವೆ ನಂಬರು ಗಡಿ	— (Black line)
ಕಾಲು ದಾರಿ	- - - (Dashed line)
ಬಂಡಿ ದಾರಿ	- - - (Red dashed line)
ರಸ್ತೆ	— (Red line)
ಹಳ್ಳ	~ (Blue wavy line)
ಸರ್ವೆ ನಂಬರುಗಳು	೧, ೨, ೩, ೪
ಬಾಂದುಗಳು	— (Black line)
ಕಲ್ಲುಗಳು	••••• (Black dots)
ಕೆರೆ	~ (Blue wavy line)
ಕೆರೆ ತೂಬು	— (Red line)
ಕುಂಟೆ	~ (Blue wavy line)
ಒಂದು ಕಪಿಲೆ ಬಾವಿ	♀ (Red symbol)
ದೇವಸ್ಥಾನ	— (Orange symbol)

೦೯ ಸರ್ವೆ ನಕಾಶೆ

ಆಯುಕ್ತರ ಪರವಾಗಿ  
 ಭೂಮಾಪನ ಕಂದಾಯ ವ್ಯವಸ್ಥೆ ಮತ್ತು  
 ಭೂದಾಖಲೆಗಳ ಇಲಾಖೆ, ಬೆಂಗಳೂರು

ಕ್ರಮ ರೂಪಾಯಿ :

ಗಣಕೀಕೃತ ನಕ್ಷೆ ತಯಾರಿಸಿದವರು:



ಕರ್ನಾಟಕ ರಾಜ್ಯ ದೂರ ಸಂವೇದಿ ಅನ್ವಯಿಕ ಕೇಂದ್ರ,  
 ಮಾಹಿತಿ ತಂತ್ರಜ್ಞಾನ ಮತ್ತು ಜೈವಿಕ ತಂತ್ರಜ್ಞಾನ ಇಲಾಖೆ  
 ಕರ್ನಾಟಕ ಸರ್ಕಾರ, ಬೆಂಗಳೂರು

ಮೂಲನಕ್ಷೆ ತಯಾರಿಸಿದವರು ಮತ್ತು ಒದಗಿಸಿದವರು:



ಭೂಮಾಪನ ಕಂದಾಯ ವ್ಯವಸ್ಥೆ ಮತ್ತು ಭೂದಾಖಲೆಗಳ ಇಲಾಖೆ  
 ಕರ್ನಾಟಕ ಸರ್ಕಾರ