

ಗ್ರಾಮ ಅರವಂತಿಗಿಪುರ

ಹೋಬಳಿ ಆನೇಕಲ್

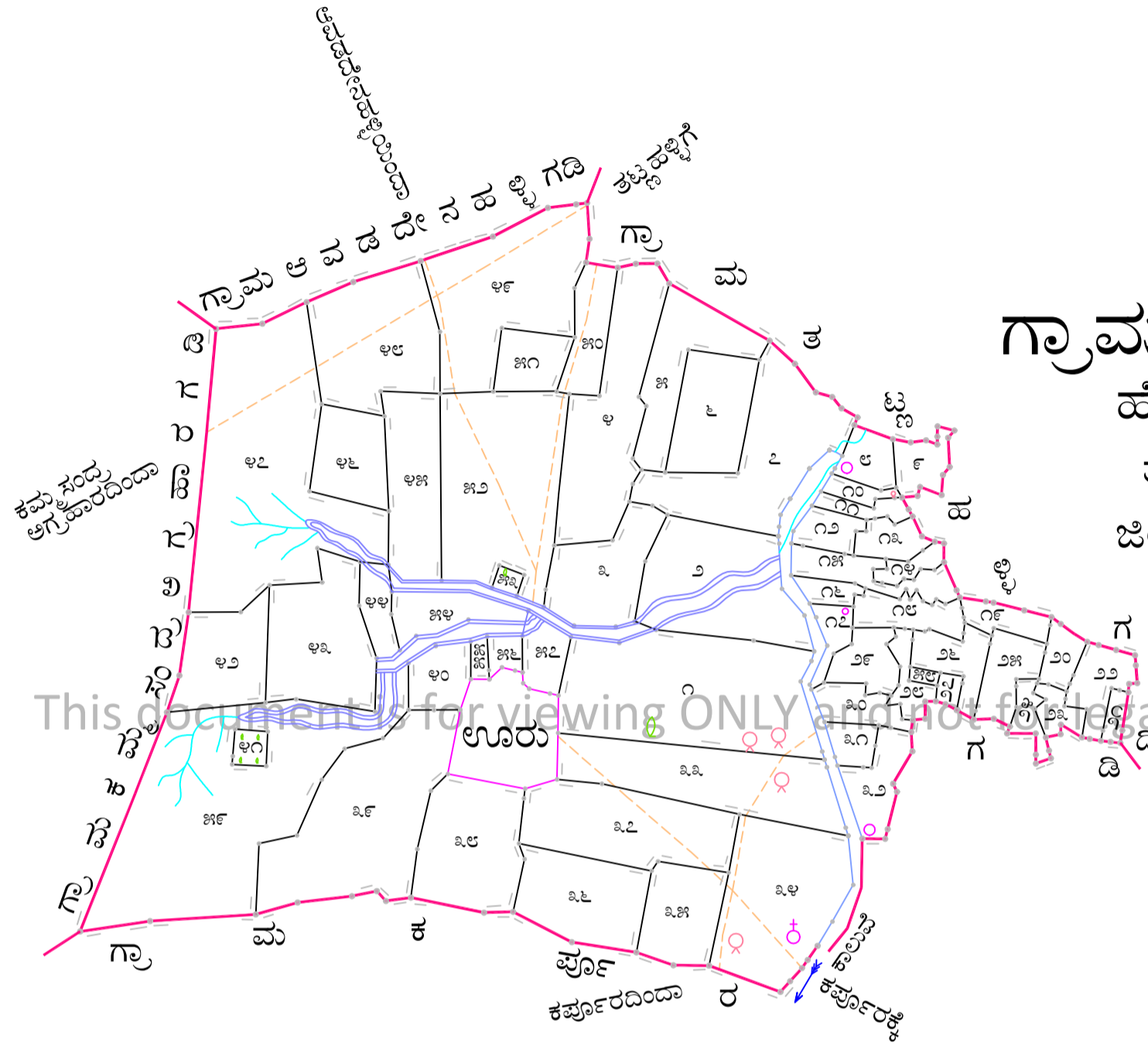
ತಾಲ್ಲೂಕು ಆನೇಕಲ್

ಜಿಲ್ಲೆ ಬೆಂಗಳೂರು ನಗರ

ಕರ್ನಾಟಕ

ಸನ್ಯಾಸಿಷ್ಟಿ

೧೯೨೩



೨೦ ಸರಪಳಿ = ೧ ಅಂಗುಲ

೧ ಸರಪಳಿ = ೩೩ ಅಡಿಗಳು

ಭೂಮಾಪನ ಆಯುಕ್ತರ ಪ್ರಧಾನ ಕಛೇರಿಯಲ್ಲಿ ತಯಾರಿಸಿದ್ದು ಸನ್ಯಾಸಿಷ್ಟಿ ಬೆಂಗಳೂರು

ಈ ಗ್ರಾಮದ ಆಖ್ಯೆರು ನಂಬರು ಇರುತ್ತದೆ
೩೯


ವಿವರಣೆ	ಚಿಹ್ನೆ
ಗ್ರಾಮದ ಗಡಿ ರೇಖೆ	— (Pink line)
ಸರ್ವೆ ನಂಬರು ಗಡಿ	— (Black line)
ಕಾಲು ದಾರಿ	- - - (Dashed line)
ಹಳ್ಳ	~ ~ ~ (Blue wavy line)
ಸರ್ವೆ ನಂಬರುಗಳು	೧, ೨, ೩, ೪
ಬಾಂದುಗಳು	—+—+—+—
ಕಲ್ಲುಗಳು	•••••
ಕಾಲುವೆ	—:—:—:—:—
ನೀರು ಹರಿಯುವ ದಿಕ್ಕು	→ (Blue arrow)
ಬಾವಿ	○ (Pink circle)
ಒಂದು ಕಪಿಲೆ ಬಾವಿ	○ (Pink circle with dot)
ಪಂಪ್ ಸೆಟ್ ಬಾವಿ	♀ (Pink symbol)
ಇತರೆ (ಕುರುಚಲು) ಗಿಡಗಳು	□ (Green squares)

೦೯ ಸರ್ವೆ ನಕಾಶೆ
(೨ ನೇ ೦೯ ಕ್ಲಾಸಿಫಿಕೇಷನ್ ಪ್ರಕಾರ ೧೯೫೯)

ನಿರ್ದೇಶಕರ ಪರವಾಗಿ
ಭೂಮಾಪನ ಕಂದಾಯ ವ್ಯವಸ್ಥೆ ಮತ್ತು
ಭೂದಾಖಲೆಗಳ ಇಲಾಖೆ, ಬೆಂಗಳೂರು


ಕ್ರಯ ರೂಪಾಯಿ :

ಗಣಕೀಕೃತ ನಕ್ಷೆ ತಯಾರಿಸಿದವರು:



ಕರ್ನಾಟಕ ರಾಜ್ಯ ದೂರ ಸಂವೇದಿ ಅನ್ವಯಿಕ ಕೇಂದ್ರ
ಮಾಹಿತಿ ತಂತ್ರಜ್ಞಾನ ಮತ್ತು ಜೈವಿಕ ತಂತ್ರಜ್ಞಾನ ಇಲಾಖೆ
ಕರ್ನಾಟಕ ಸರ್ಕಾರ, ಬೆಂಗಳೂರು

ಮೂಲನಕ್ಷೆ ತಯಾರಿಸಿದವರು ಮತ್ತು ಒದಗಿಸಿದವರು:



ಭೂಮಾಪನ ಕಂದಾಯ ವ್ಯವಸ್ಥೆ ಮತ್ತು ಭೂದಾಖಲೆಗಳ ಇಲಾಖೆ
ಕರ್ನಾಟಕ ಸರ್ಕಾರ