

ಗ್ರಾಮ ಗವರ್ನೇನಹಳ್ಳಿ

ಹೋಬಳಿ ಆನೇಕಲ್

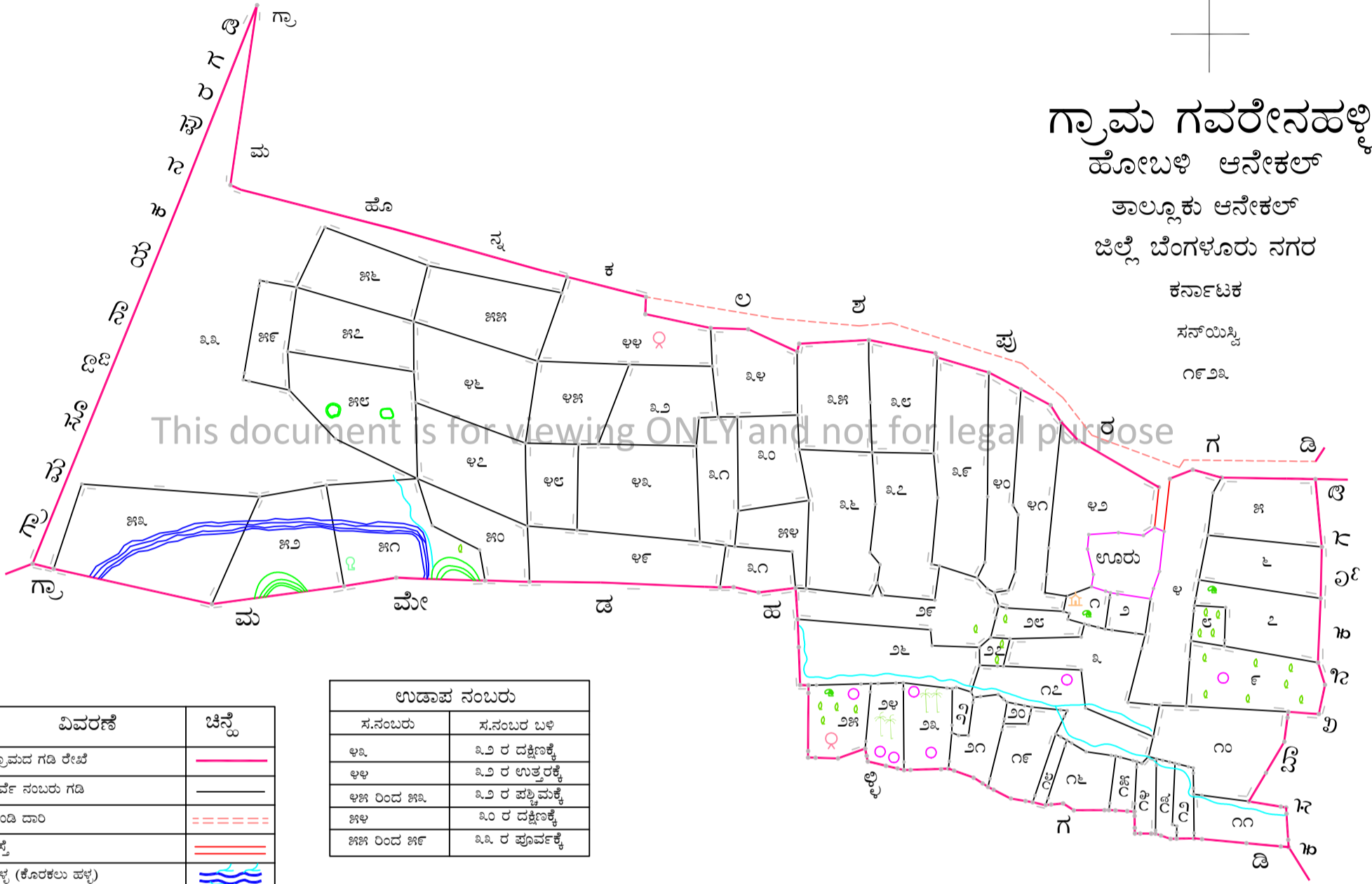
ತಾಲ್ಲೂಕು ಆನೇಕಲ್

ಜಿಲ್ಲೆ ಬೆಂಗಳೂರು ನಗರ

ಕರ್ನಾಟಕ

ಸನ್ಯಾಸಿ

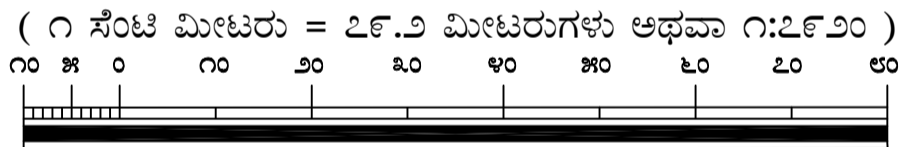
೧೯೭೩



This document is for viewing ONLY and not for legal purpose

ವಿವರಣೆ	ಚಿಹ್ನೆ
ಗ್ರಾಮದ ಗಡಿ ರೇಖೆ	—
ಸರ್ವೆ ನಂಬರು ಗಡಿ	—
ಬಂದಿ ದಾರಿ	==
ರಸ್ತೆ	==
ಹಳ್ಳ (ಕೊರಕಲು ಹಳ್ಳ)	~
ಸರ್ವೆ ನಂಬರುಗಳು	೧,೨,೩,೪
ಗುಡ್ಡ	⊖
ಬಾಂದುಗಳು	⊖
ಕಲ್ಲುಗಳು	⊖
ಬಾವಿ	○
ಮೆಟ್ಟಿಲು ಬಾವಿ	⊕
ಒಂದು ಕಪಿಲೆ ಬಾವಿ	⊕
ದೇವಸ್ಥಾನ	⌂
ದೊಡ್ಡ ಮರಗಳು	🌳
ಇತರೆ (ಕುರುಚಲು) ಗಿಡಗಳು	🌱
ತೆಂಗಿನ ಮರಗಳು	🌴

ಉಡಾಪ ನಂಬರು	
ಸ.ನಂಬರು	ಸ.ನಂಬರು ಬಳಿ
೪೩	೩೨ ರ ದಕ್ಷಿಣಕ್ಕೆ
೪೪	೩೨ ರ ಉತ್ತರಕ್ಕೆ
೪೫ ರಿಂದ ೪೯	೩೨ ರ ಪಶ್ಚಿಮಕ್ಕೆ
೫೦	೩೦ ರ ದಕ್ಷಿಣಕ್ಕೆ
೫೫ ರಿಂದ ೫೯	೩೩ ರ ಪೂರ್ವಕ್ಕೆ



೨೦ ಸರಪಳಿ = ೧ ಅಂಗುಲ

೧ ಸರಪಳಿ = ೩೩ ಅಡಿಗಳು

ಭೂಮಾಪನ ಆಯುಕ್ತರ ಪ್ರಧಾನ ಕಛೇರಿಯಲ್ಲಿ ತಯಾರಿಸಿದ್ದು ಸನ್ಯಾಸಿ ಬೆಂಗಳೂರು

ಈ ಗ್ರಾಮದ ಆಖ್ಯಾಯಿಕೆ ನಂಬರು ಇರುತ್ತದೆ
೫೯

೦೬ ಸರ್ವೆ ನಕಾಶೆ


(೨ ನೇ ೦೬ ಕ್ವಾಡ್ರಾಂಟ್ ಪ್ರಕಾರ ೧೯೫೯)

ಆಯುಕ್ತರ ಪರವಾಗಿ

ಭೂಮಾಪನ ಕಂದಾಯ ವ್ಯವಸ್ಥೆ ಮತ್ತು
ಭೂದಾಖಲೆಗಳ ಇಲಾಖೆ, ಬೆಂಗಳೂರು


ಕ್ರಮ ರೂಪಾಯಿ :

ಗಣಕೀಕೃತ ನಕ್ಷೆ ತಯಾರಿಸಿದವರು:



ಕರ್ನಾಟಕ ರಾಜ್ಯ ದೂರ ಸಂವೇದಿ ಅನ್ವಯಿಕ ಕೇಂದ್ರ
ಮಾಹಿತಿ ತಂತ್ರಜ್ಞಾನ ಮತ್ತು ಜೈವಿಕ ತಂತ್ರಜ್ಞಾನ ಇಲಾಖೆ
ಕರ್ನಾಟಕ ಸರ್ಕಾರ, ಬೆಂಗಳೂರು

ಮೂಲನಕ್ಷೆ ತಯಾರಿಸಿದವರು ಮತ್ತು ಒದಗಿಸಿದವರು:



ಭೂಮಾಪನ ಕಂದಾಯ ವ್ಯವಸ್ಥೆ ಮತ್ತು ಭೂದಾಖಲೆಗಳ ಇಲಾಖೆ
ಕರ್ನಾಟಕ ಸರ್ಕಾರ