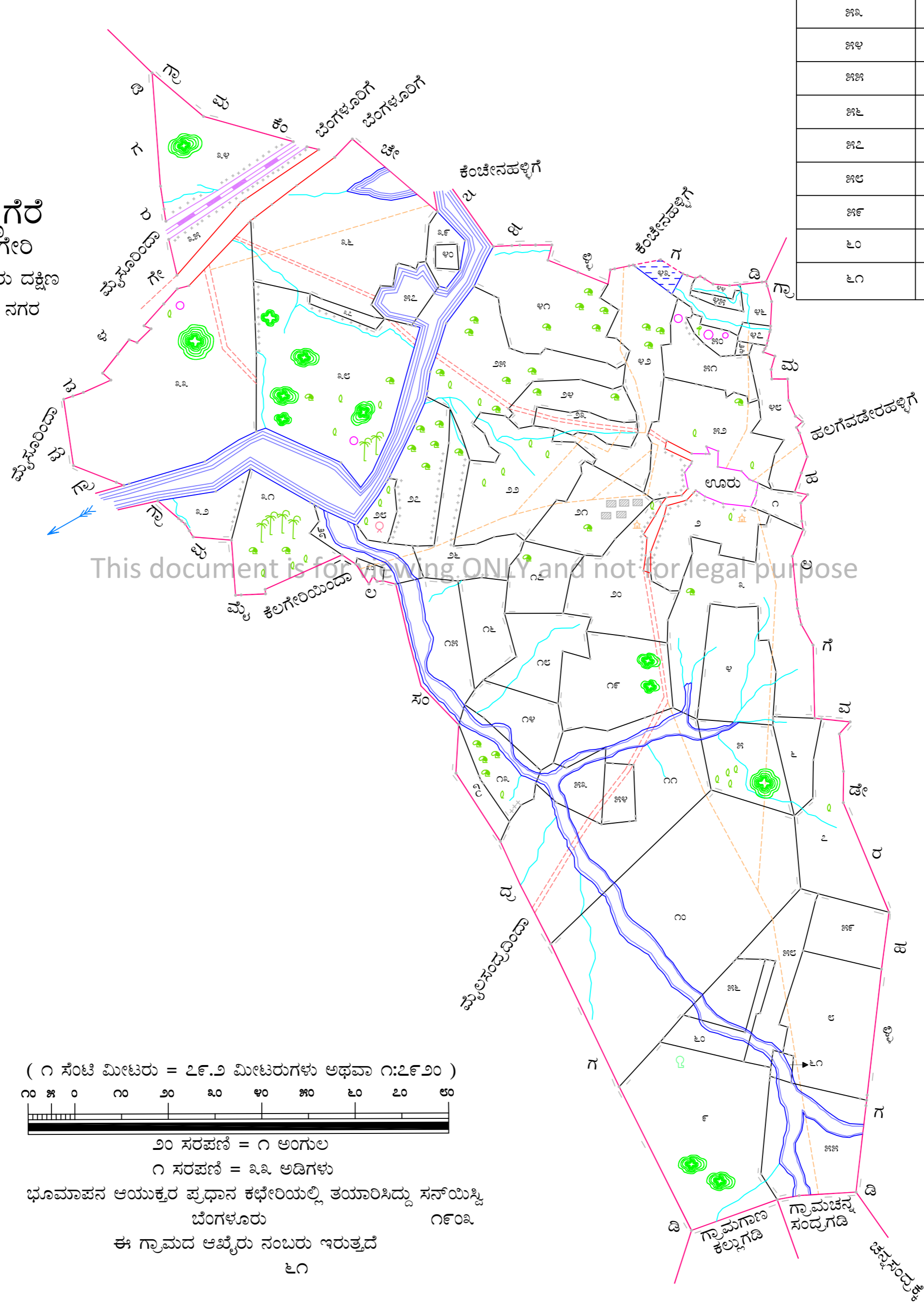


ಗ್ರಾಮ ಪಟ್ಟಣ ಹೋಬಳಿ ಕೆಂಗೇರಿ

ತಾಲ್ಲೂಕು ಬೆಂಗಳೂರು ದಕ್ಷಿಣ
ಜಿಲ್ಲೆ ಬೆಂಗಳೂರು ನಗರ

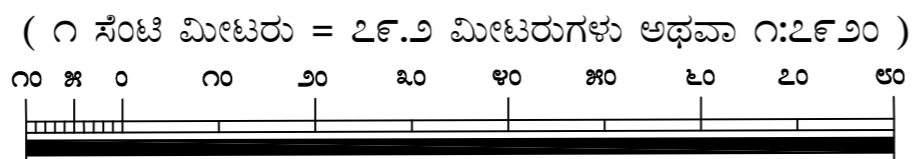
ಕರ್ನಾಟಕ
ಸರ್ಕಾರ
೧೯೦೪

ಉಡಾಫಾ ನಂಬರುಗಳು	
ಸರ್ವೆ ನಂಬರು	ನಂಬರುಗಳ ಬಳಿ
೩೯	೩೬ರ ಪೂರ್ವಕ್ಕೆ
೪೩	೧೩ರ ಪೂರ್ವಕ್ಕೆ
೪೪	೧೧ರ ಪಶ್ಚಿಮಕ್ಕೆ
೪೫	೮ರ ದಕ್ಷಿಣಕ್ಕೆ
೪೬	೯ರ ಉತ್ತರಕ್ಕೆ
೪೭	೩೬ರ ದಕ್ಷಿಣ
೪೮	೧೦ರ ಪೂರ್ವಕ್ಕೆ
೪೯	೮ರ ಉತ್ತರಕ್ಕೆ
೫೦	೯ರ ಉತ್ತರಕ್ಕೆ
೫೧	೬೦ರ ಪೂರ್ವಕ್ಕೆ



This document is for viewing ONLY and not for legal purpose

ವಿವರಣೆ	ಚಿಹ್ನೆ
ಗ್ರಾಮದ ಗಡಿ ರೇಖೆ	—
ಸರ್ವೆ ಸಂಬಂಧ ಗಡಿ	—
ಕಾಲುವೆ	—
ಬಂದಿ ದಾರಿ	—
ರಸ್ತೆ	—
ರೈಲು ದಾರಿ, ಸ್ಟೇಷನ್ (ಬ್ರಾಡ್‌ಗೇಜ್)	—
ಪಲ್ಲ	—
ಸರ್ವೆ ಸಂಬಂಧಗಳು	—
ಗುಡ್ಡ	—
ಬಾವುಗಳು	—
ಕಲ್ಲುಗಳು	—
ಚೋರಿ	—
ಮನೆ	—
ಕುಂಟೆ	—
ಕೆರೆ	—
ನೀರು ಹರಿಯುವ ದಿಕ್ಕು	—
ಬಾವಿ	—
ಮೆಟ್ಟಿಲು ಬಾವಿ	—
ಒಂದು ಕುಟಿಲೆ ಬಾವಿ	—
ದೇವಸ್ಥಾನ	—
ದೇವಸ್ಥಾನಗಳು	—
ಇತರೆ ಗುಡೆಗಳು	—
ತೆಂಗಿನ ಮರಗಳು	—



೨೦ ಸರಪಳಿ = ೧ ಅಂಗುಲ
೧ ಸರಪಳಿ = ೩೩ ಅಡಿಗಳು
ಭೂಮಾಪನ ಆಯುಕ್ತರ ಪ್ರಧಾನ ಕಛೇರಿಯಲ್ಲಿ ತಯಾರಿಸಿದ್ದು ಸರ್ಕಾರದ
ಬೆಂಗಳೂರು ೧೯೦೩
ಈ ಗ್ರಾಮದ ಆಖಿರು ನಂಬರು ಇರುತ್ತದೆ
೬೧

೦೯ ಸರ್ವೆ ನಕಾಶೆ
(೨ ನೇ ೦೯ ಕ್ಲಾಸಿಫಿಕೇಷನ್ ಪ್ರಕಾರ ೧೯೫೮)

ಆಯುಕ್ತರ ಪರವಾಗಿ
ಭೂಮಾಪನ ಕಂದಾಯ ವ್ಯವಸ್ಥೆ ಮತ್ತು
ಭೂದಾಖಲೆಗಳ ಇಲಾಖೆ, ಬೆಂಗಳೂರು


ಕ್ರಯ ರೂಪಾಯಿ :

ಗಣಕೀಕೃತ ನಕ್ಷೆ ತಯಾರಿಸಿದವರು:



ಕರ್ನಾಟಕ ರಾಜ್ಯ ದೂರ ಸಂವೇದಿ ಅನ್ವಯಿಕ ಕೇಂದ್ರ
ಮಾಹಿತಿ ತಂತ್ರಜ್ಞಾನ ಮತ್ತು ಜೈವಿಕ ತಂತ್ರಜ್ಞಾನ ಇಲಾಖೆ
ಕರ್ನಾಟಕ ಸರ್ಕಾರ, ಬೆಂಗಳೂರು

ಮೂಲನಕ್ಷೆ ತಯಾರಿಸಿದವರು ಮತ್ತು ಒದಗಿಸಿದವರು:



ಭೂಮಾಪನ ಕಂದಾಯ ವ್ಯವಸ್ಥೆ ಮತ್ತು ಭೂದಾಖಲೆಗಳ ಇಲಾಖೆ
ಕರ್ನಾಟಕ ಸರ್ಕಾರ