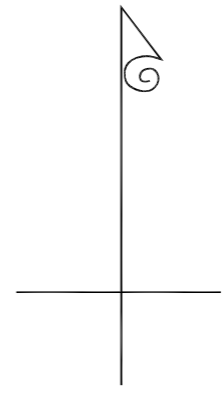
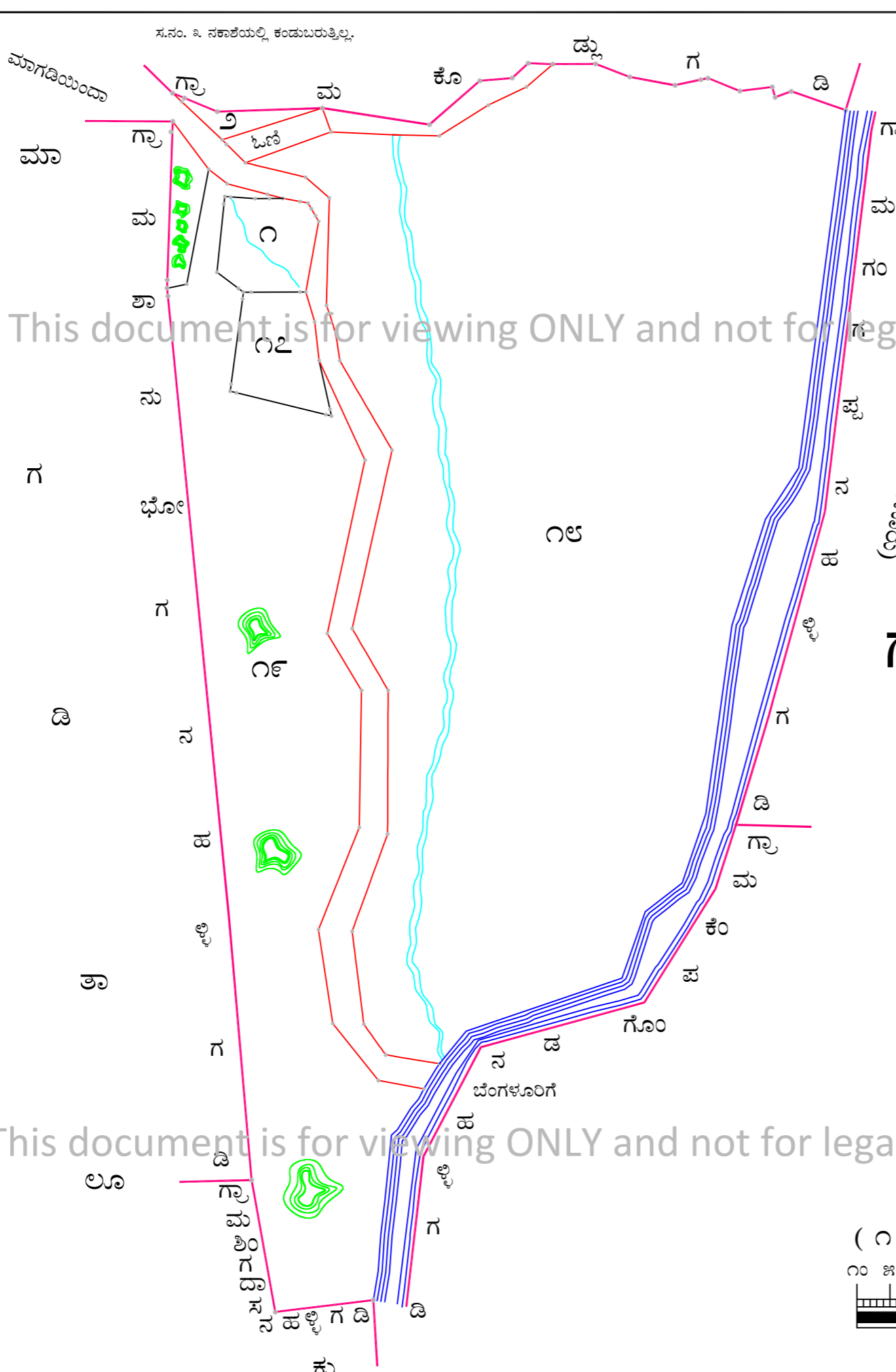
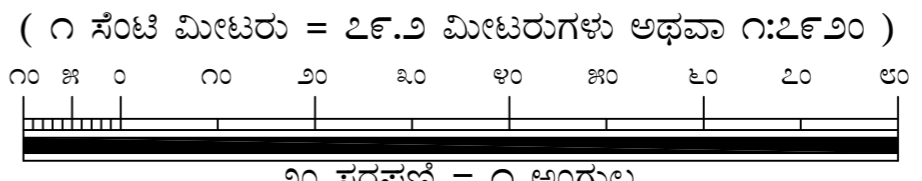


This document is for viewing ONLY and not for legal purpose

This document is for viewing ONLY and not for legal purpose

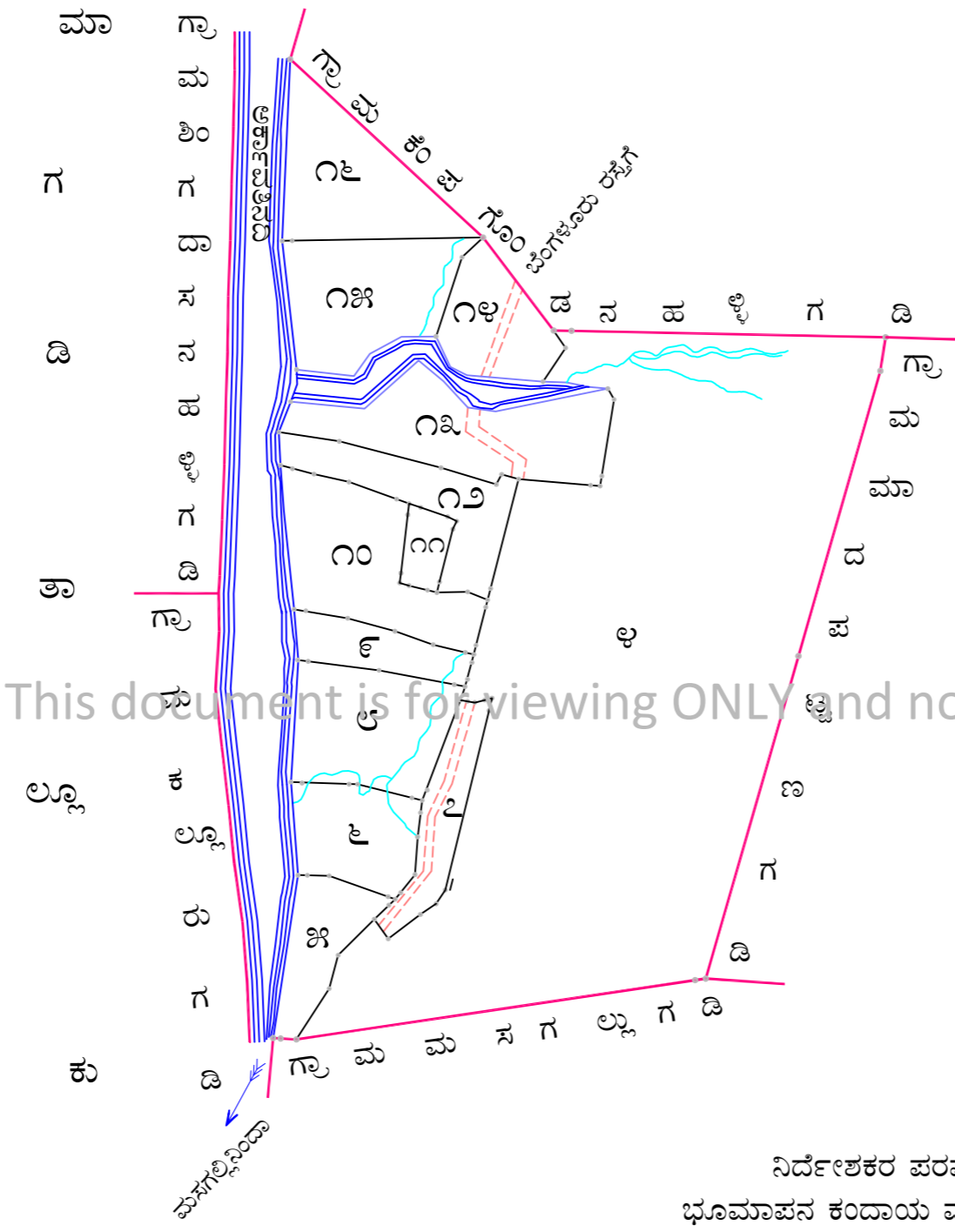


ಗ್ರಾಮ ತಿಪ್ಪಗೊಂಡನಹಳ್ಳಿ
ಹೋಬಳಿ ತಾವರೆಕೆರೆ
ತಾಲ್ಲೂಕು ಬೆಂಗಳೂರು ದಕ್ಷಿಣ
ಜಿಲ್ಲೆ ಬೆಂಗಳೂರು ನಗರ
ಕರ್ನಾಟಕ
ಸರ್ನಿಯಿಷ್ಟಿ
೧೯೬೦





೨೦ ಸರಪಳಿ = ೧ ಅಂಗುಲ
 ೧ ಸರಪಳಿ = ೩೩ ಅಡಿಗಳು
 ಭೂಮಾಪನ ಆಯುಕ್ತರ ಪ್ರಧಾನ ಕಛೇರಿಯಲ್ಲಿ ತಯಾರಿಸಿದ್ದು ಸರ್ನಿಯಿಷ್ಟಿ
 ಬೆಂಗಳೂರು ೧೯೬೦
 ಈ ಗ್ರಾಮದ ಆಚ್ಚಿರು ನಂಬರು ಇರುತ್ತದೆ
 ೧೯

ವಿವರಣೆ	ಚಿಹ್ನೆ
ಗ್ರಾಮದ ಗಡಿ ರೇಖೆ	—
ಸರ್ವೆ ನಂಬರು ಗಡಿ	—
ಬಂಡಿ ದಾರಿ	—
ರಸ್ತೆ	—
ನದಿ	—
ಹಳ್ಳ (ಕೊರಕಲು ಹಳ್ಳ)	—
ಸರ್ವೆ ನಂಬರುಗಳು	೧, ೨, ೩, ೪
ಗುಡ್ಡ	—
ಬಾಂದುಗಳು	—
ಕಲ್ಲುಗಳು	—



೦೬ ಸರ್ವೆ ನಕಾಶೆ

ನಿರ್ದೇಶಕರ ಪರವಾಗಿ
 ಭೂಮಾಪನ ಕಂದಾಯ ವ್ಯವಸ್ಥೆ ಮತ್ತು
 ಭೂದಾಖಲೆಗಳ ಇಲಾಖೆ, ಬೆಂಗಳೂರು
 ಕ್ರಿಯ ರೂಪಾಯಿ :

ಗಣಕೀಕೃತ ನಕ್ಷೆ ತಯಾರಿಸಿದವರು:  ಕರ್ನಾಟಕ ರಾಜ್ಯ ದೂರ ಸಂವೇದಿ ಅನ್ವಯಿಕ ಕೇಂದ್ರ ಮಾಹಿತಿ ತಂತ್ರಜ್ಞಾನ ಮತ್ತು ಜೈವಿಕ ತಂತ್ರಜ್ಞಾನ ಇಲಾಖೆ ಕರ್ನಾಟಕ ಸರ್ಕಾರ, ಬೆಂಗಳೂರು	ಮೂಲನಕ್ಷೆ ತಯಾರಿಸಿದವರು ಮತ್ತು ಒದಗಿಸಿದವರು:  ಭೂಮಾಪನ ಕಂದಾಯ ವ್ಯವಸ್ಥೆ ಮತ್ತು ಭೂದಾಖಲೆಗಳ ಇಲಾಖೆ ಕರ್ನಾಟಕ ಸರ್ಕಾರ
--	--