

ಗ್ರಾಮ ಗೋಣಿಪುರ

ಹೋಬಳಿ ಕೆಂಗೇರಿ

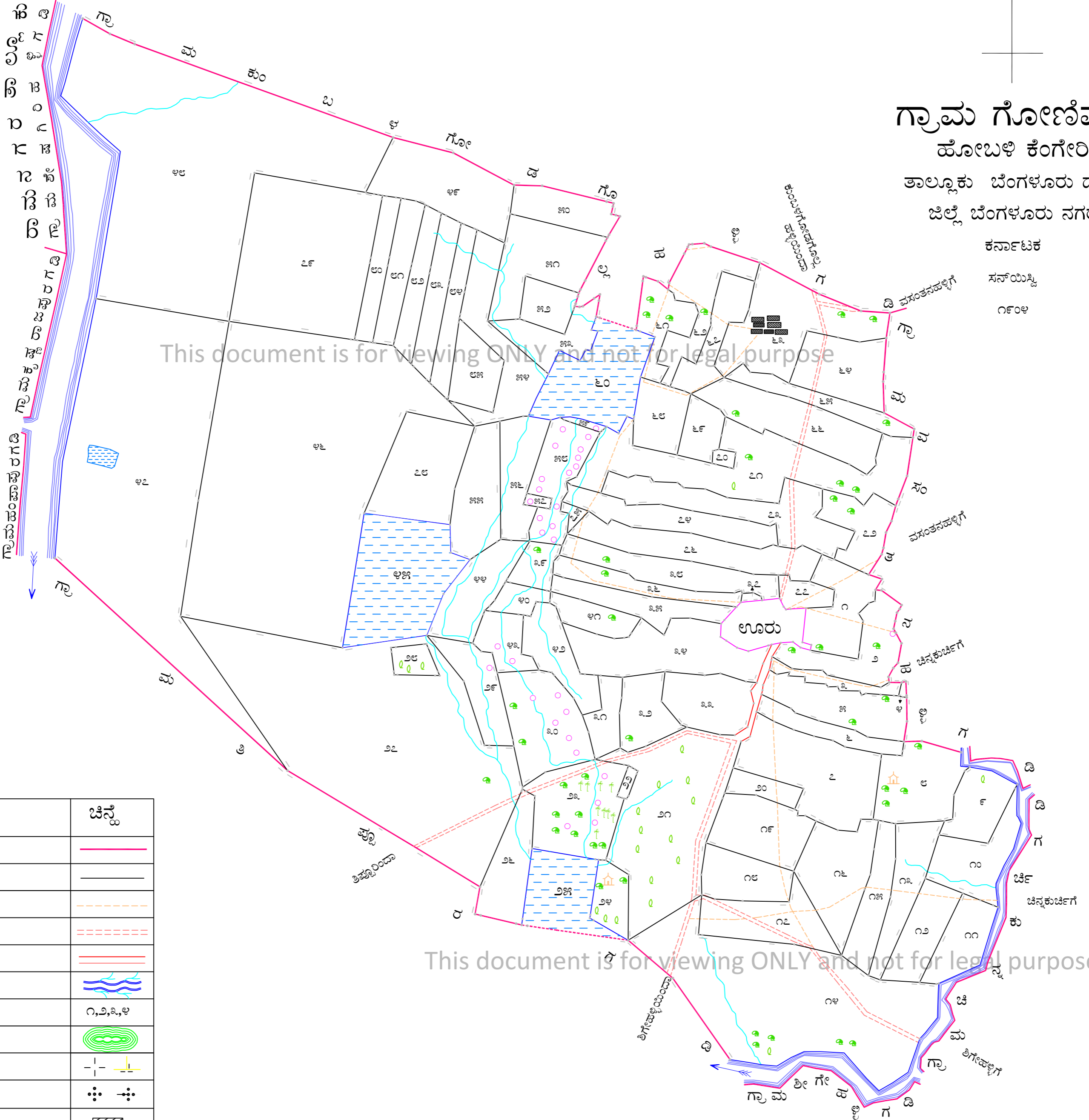
ತಾಲ್ಲೂಕು ಬೆಂಗಳೂರು ದಕ್ಷಿಣ

ಜಿಲ್ಲೆ ಬೆಂಗಳೂರು ನಗರ

ಕರ್ನಾಟಕ

ಸರ್ನಿಯಸ್ತಿ

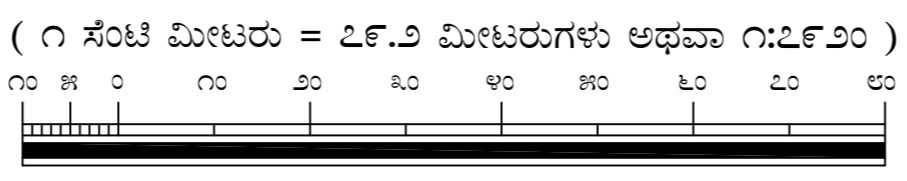
೧೯೦೪



This document is for viewing ONLY and not for legal purpose

This document is for viewing ONLY and not for legal purpose

ವಿವರಣೆ	ಚಿಹ್ನೆ
ಗ್ರಾಮದ ಗಡಿ ರೇಖೆ	—
ಸರ್ವೆ ನಂಬರು ಗಡಿ	—
ಕಾಲುದಾರಿ	- - - -
ಬಂಡಿದಾರಿ	- - - -
ರಸ್ತೆ	==
ಹಳ್ಳ	~ ~ ~ ~
ಸರ್ವೆ ನಂಬರುಗಳು	೧, ೨, ೩, ೪
ಗುಡ್ಡ	⊖
ಬಾಂದುಗಳು	⊥
ಕಲ್ಲುಗಳು	⋯
ಮನೆ	▨
ಕೆರೆ	⊖
ಕುಂಟೆ	⊖
ಬಾವಿ	○
ದೇವಸ್ಥಾನ	⌄
ದೊಡ್ಡ ಮರಗಳು	🌳
ಇತರೆ ಗಿಡಗಳು	🌿
ತೆಂಗಿನ ಮರಗಳು	🌴




೨೦ ಸರಪಳಿ = ೧ ಅಂಗುಲ
 ೧ ಸರಪಳಿ = ೩೩ ಅಡಿಗಳು
 ಭೂಮಾಪನ ಆಯುಕ್ತರ ಪ್ರಧಾನ ಕಛೇರಿಯಲ್ಲಿ ತಯಾರಿಸಿದ್ದು ಸರ್ನಿಯಸ್ತಿ
 ಬೆಂಗಳೂರು ೧೯೨೨
 ಈ ಗ್ರಾಮದ ಆಚ್ಚೆರು ನಂಬರು ಇರುತ್ತದೆ
 ಲಜಿ

ಉದಾಹರಣೆ ನಂಬರುಗಳ ವಿವರ	
ನಂಬರುಗಳು	ನಂಬರುಗಳ ಬಳಿ
೪೬	೨೮
೪೮	೨೯
೪೯	೩೦
೪೯	೩೧
೪೯	೩೨
೪೯	೩೩
೪೯	೩೪
೪೯	೩೫

ಆಯುಕ್ತರ ಪರವಾಗಿ
 ಭೂಮಾಪನ ಕಂದಾಯ ವ್ಯವಸ್ಥೆ ಮತ್ತು
 ಭೂದಾಖಲೆಗಳ ಇಲಾಖೆ, ಬೆಂಗಳೂರು

ಕ್ರಿಯ ರೂಪಾಯಿ :

ಗಣಕೀಕೃತ ನಕ್ಷೆ ತಯಾರಿಸಿದವರು:



ಕರ್ನಾಟಕ ರಾಜ್ಯ ದೂರ ಸಂವೇದಿ ಅನ್ವಯಿಕ ಕೇಂದ್ರ
 ಮಾಹಿತಿ ತಂತ್ರಜ್ಞಾನ ಮತ್ತು ಜೈವಿಕ ತಂತ್ರಜ್ಞಾನ ಇಲಾಖೆ
 ಕರ್ನಾಟಕ ಸರ್ಕಾರ, ಬೆಂಗಳೂರು

ಮೂಲನಕ್ಷೆ ತಯಾರಿಸಿದವರು ಮತ್ತು ಒದಗಿಸಿದವರು:



ಭೂಮಾಪನ ಕಂದಾಯ ವ್ಯವಸ್ಥೆ ಮತ್ತು ಭೂದಾಖಲೆಗಳ ಇಲಾಖೆ
 ಕರ್ನಾಟಕ ಸರ್ಕಾರ