

ಗ್ರಾಮ ಕುಂಬಳಗೋಡು

ಹೋಬಳಿ ಕೆಂಗೇರಿ

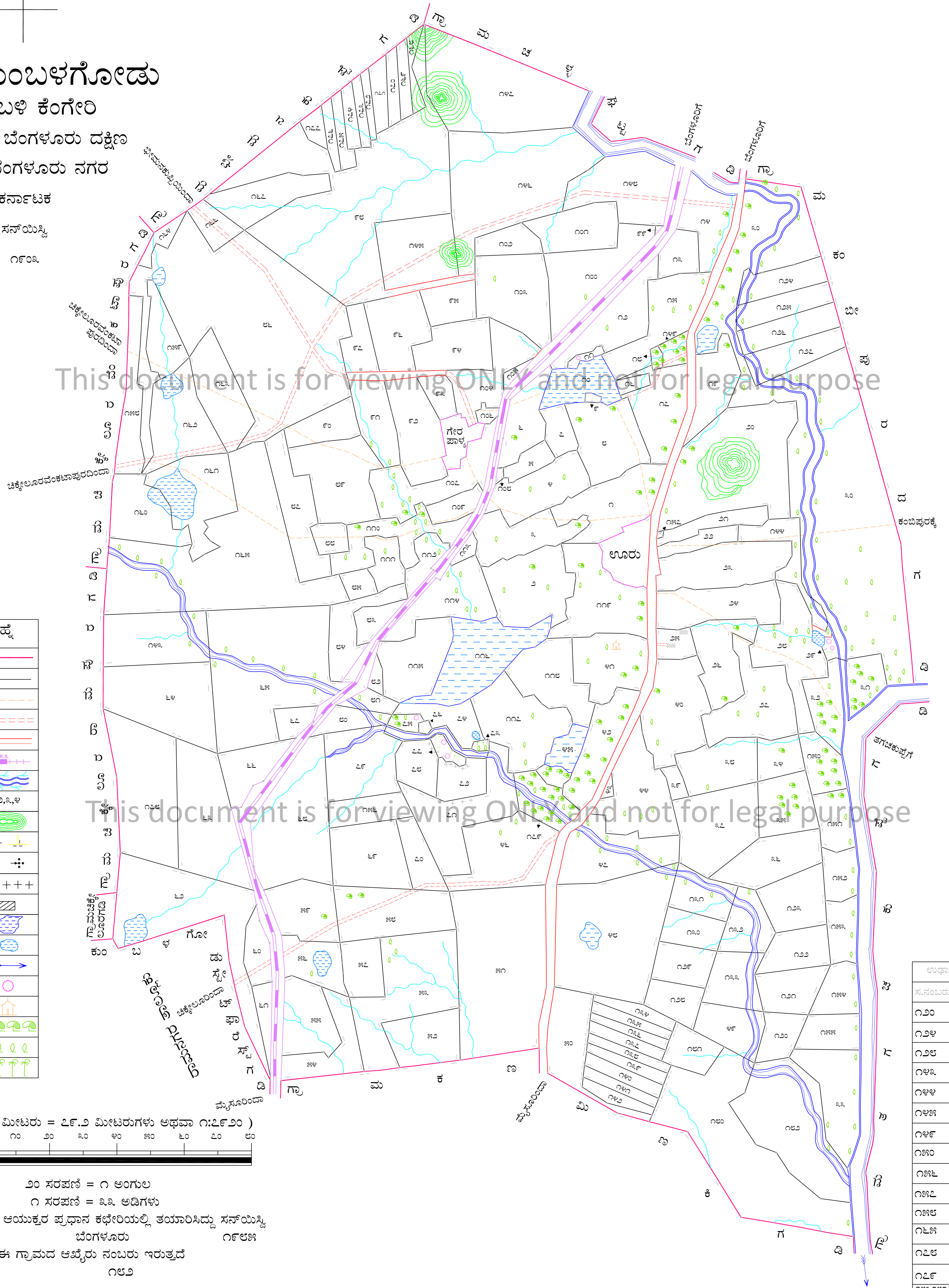
ತಾಲ್ಲೂಕು ಬೆಂಗಳೂರು ದಕ್ಷಿಣ

ಜಿಲ್ಲೆ ಬೆಂಗಳೂರು ನಗರ

ಕರ್ನಾಟಕ

ಸನ್ಯಾಸಿ

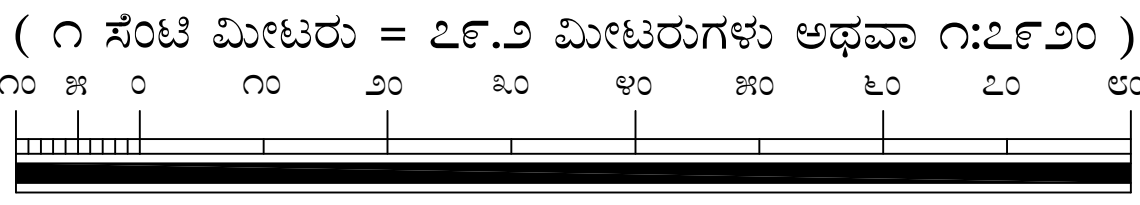
೧೯೦೩



This document is for viewing ONLY and not for legal purpose

This document is for viewing ONLY and not for legal purpose

ವಿವರಣೆ	ಚಿಹ್ನೆ
ಗ್ರಾಮದ ಗಡಿ ರೇಖೆ	—
ಸರ್ವೆ ನಂಬರು ಗಡಿ	—
ಕಾಲುವೆ	—
ಬಂದಿ ದಾರಿ	—
ರಸ್ತೆ	—
ರೈಲು ದಾರಿ, ಸ್ಟೇಷನ್ (ಬ್ರಾಡ್‌ಗೇಜ್)	—
ಹಳ್ಳ	—
ಸರ್ವೆ ನಂಬರುಗಳು	೧, ೨, ೩, ೪
ಗುಡ್ಡ	—
ಬಾವುಗಳು	—
ಕಲ್ಲುಗಳು	—
ಬೇಲಿ	++++
ಮನೆ	—
ಕೆರೆ	—
ಕುಂಟೆ	—
ನೀರು ಹರಿಯುವ ದಿಕ್ಕು	—
ಬಾವಿ	—
ದೇವಸ್ಥಾನ	—
ದೊಡ್ಡ ಮರಗಳು	—
ಇತರೆ ಗಿಡಗಳು	—
ತೆಂಗಿನ ಮರಗಳು	—



೨೦ ಸರಪಳಿ = ೧ ಅಂಗುಲ

೧ ಸರಪಳಿ = ೩೩ ಅಡಿಗಳು

ಭೂಮಾಪನ ಆಯುಕ್ತರ ಪ್ರಧಾನ ಕಛೇರಿಯಲ್ಲಿ ತಯಾರಿಸಿದ್ದು ಸನ್ಯಾಸಿ

ಬೆಂಗಳೂರು

ಈ ಗ್ರಾಮದ ಆಚೆಯ ನಂಬರು ಇರುತ್ತದೆ

೧೮೨

ಉದಾಹರಣೆ ನಂಬರುಗಳು	
ಸ.ನಂಬರು	ಸ.ನಂಬರು ಲಿಖಿತ
೧೨೦	೪೯ ರ ಪೂರ್ವಕ್ಕೆ
೧೨೪	೩೦ ರ ದಕ್ಷಿಣಕ್ಕೆ
೧೨೮	೪೮ ರ ಪೂರ್ವಕ್ಕೆ
೧೩೨	೬೪ ರ ಉತ್ತರಕ್ಕೆ
೧೩೬	೮೦ ರ ಪೂರ್ವಕ್ಕೆ
೧೪೦	೧೨೦ ರ ದಕ್ಷಿಣಕ್ಕೆ
೧೪೪	೧೬೦ ರ ಪೂರ್ವ
೧೪೮	೨೦೦ ರ ಪೂರ್ವ
೧೫೨	೨೪೦ ರ ಉತ್ತರ
೧೫೬	೨೮೦ ರ ಉತ್ತರ
೧೬೦	೩೨೦ ರ ಪೂರ್ವ
೧೬೪	೩೬೦ ರ ಪೂರ್ವಕ್ಕೆ
೧೬೮	೪೦೦ ರ ಪೂರ್ವಕ್ಕೆ
೧೭೨	೪೪೦ ರ ಪೂರ್ವಕ್ಕೆ

ಆಯುಕ್ತರ ಪರವಾಗಿ

ಭೂಮಾಪನ ಕಂದಾಯ ವ್ಯವಸ್ಥೆ ಮತ್ತು


ಭೂದಾಖಲೆಗಳ ಇಲಾಖೆ, ಬೆಂಗಳೂರು

ಕ್ರಮ ರೂಪಾಯಿ :

೦೯ ಸರ್ವೆ ನಕಾಶೆ


(೨ ನೇ ೦೯ ಕ್ಲಾಸಿಫಿಕೇಷನ್ ಪ್ರಕಾರ ೧೯೫೮)

ಗಣಕೀಕೃತ ನಕ್ಷೆ ತಯಾರಿಸಿದವರು:



ಕರ್ನಾಟಕ ರಾಜ್ಯ ದೂರ ಸಂವೇದಿ ಅನ್ವಯಿಕ ಕೇಂದ್ರ,
ಮಾಹಿತಿ ತಂತ್ರಜ್ಞಾನ ಮತ್ತು ಜೈವಿಕ ತಂತ್ರಜ್ಞಾನ ಇಲಾಖೆ
ಕರ್ನಾಟಕ ಸರ್ಕಾರ, ಬೆಂಗಳೂರು

ಮೂಲನಕ್ಷೆ ತಯಾರಿಸಿದವರು ಮತ್ತು ಒದಗಿಸಿದವರು:



ಭೂಮಾಪನ ಕಂದಾಯ ವ್ಯವಸ್ಥೆ ಮತ್ತು ಭೂದಾಖಲೆಗಳ ಇಲಾಖೆ
ಕರ್ನಾಟಕ ಸರ್ಕಾರ