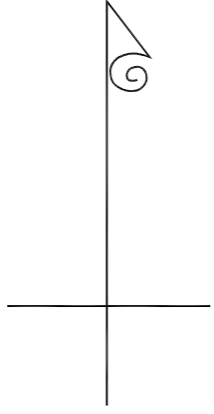
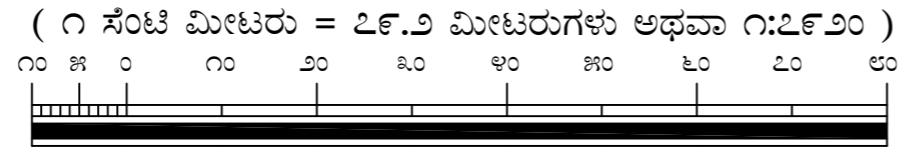
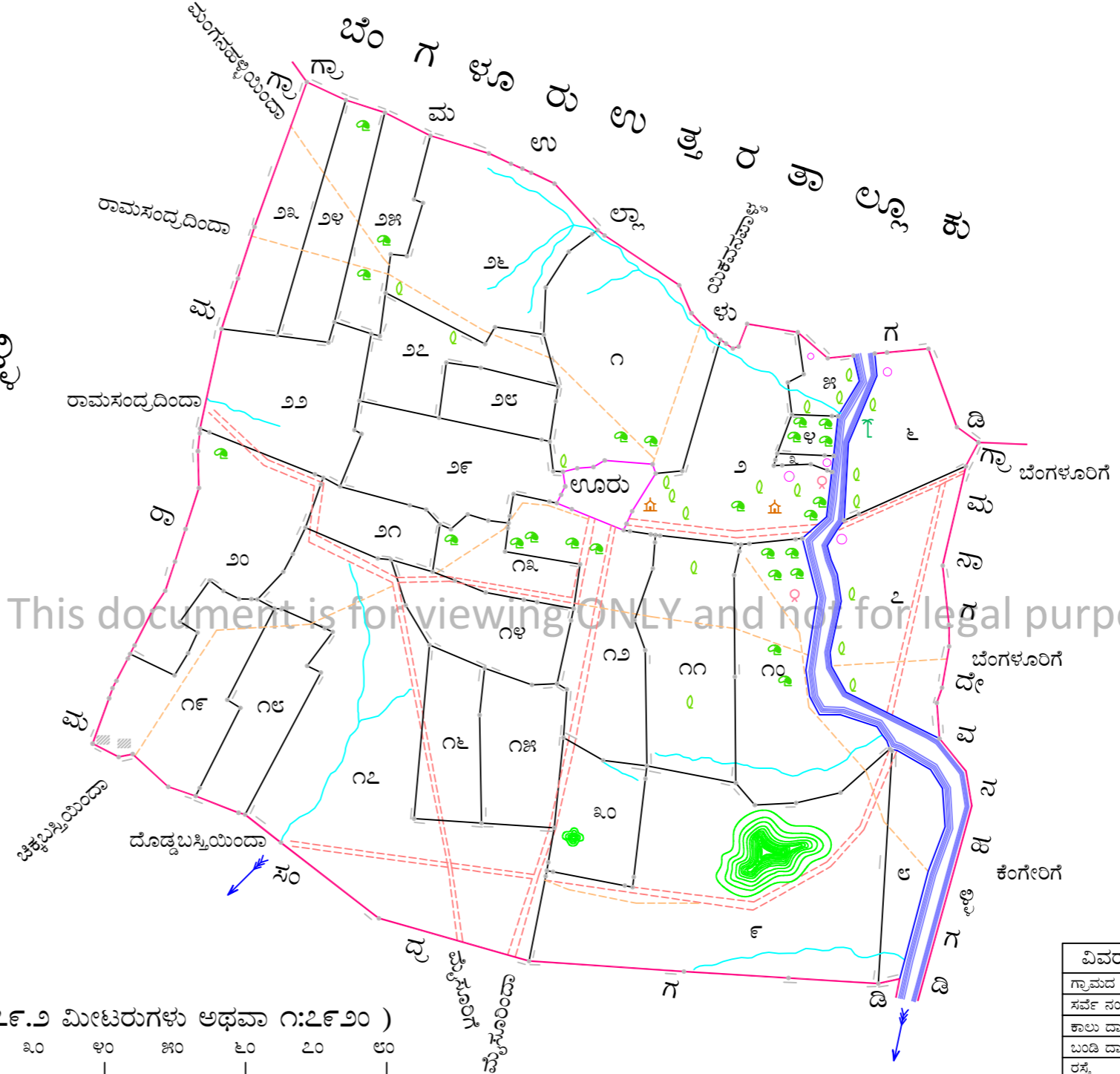


**ಗ್ರಾಮ ಸೋಣೇನಹಳ್ಳಿ**  
ಹೋಬಳಿ ಕೆಂಗೇರಿ  
ತಾಲ್ಲೂಕು ಬೆಂಗಳೂರು ದಕ್ಷಿಣ  
ಜಿಲ್ಲೆ ಬೆಂಗಳೂರು ನಗರ



ಕರ್ನಾಟಕ  
ಸರ್ಯುಸ್ಥಿ  
೧೯೦೩

ಊದಾಖಾ ನಂಬರುಗಳು	
೩೦	೧೨ ರ ದಕ್ಷಿಣಕ್ಕೆ



೨೦ ಸರಪಣಿ = ೧ ಅಂಗುಲ  
೧ ಸರಪಣಿ = ೩೩ ಅಡಿಗಳು  
ಭೂಮಾಪನ ಆಯುಕ್ತರ ಪ್ರಧಾನ ಕಛೇರಿಯಲ್ಲಿ ತಯಾರಿಸಿದ್ದು ಸರ್ಯುಸ್ಥಿ  
ಬೆಂಗಳೂರು ೧೯೬೨  
ಈ ಗ್ರಾಮದ ಆಚ್ಚೆರು ನಂಬರು ಇರುತ್ತದೆ  
೩೦

೦೯ ಸರ್ವೆ ನಕಾಶೆ  
(೨ ನೇ ೦೯ ಕ್ಲಾಸಿಫಿಕೇಷನ್ ಪ್ರಕಾರ ೧೯೫೮)

ಆಯುಕ್ತರ ಪರವಾಗಿ  
ಭೂಮಾಪನ ಕಂದಾಯ ವ್ಯವಸ್ಥೆ ಮತ್ತು  
ಭೂದಾಖಲೆಗಳ ಇಲಾಖೆ, ಬೆಂಗಳೂರು

ಕ್ರಮ ರೂಪಾಯಿ :

ವಿವರಣೆ	ಚಿಹ್ನೆ
ಗ್ರಾಮದ ಗಡಿ ರೇಖೆ	—
ಸರ್ವೆ ನಂಬರು ಗಡಿ	—
ಕಾಲುವೆ	—
ಬಂದಿ	—
ರಸ್ತೆ	—
ಹಳ್ಳಿ	—
ಸರ್ವೆ ನಂಬರುಗಳು	೧೨೩೪
ಗುಡ್ಡ	—
ಬಾವುಗಳು	—
ಕಲ್ಲುಗಳು	—
ಮನೆ	—
ನೀರು ಹರಿಯುವ ದಿಕ್ಕು	—
ಬಾವಿ	—
ಒಂದು ಕಪಿಲೆ ಬಾವಿ	—
ದೇವಸ್ಥಾನ	—
ದೊಡ್ಡ ಮರಗಳು	—
ಇತರೆ ಗಿಡಗಳು	—
ಅಡಿ ಕವಲಗಳು	—

ಗಣಕೀಕೃತ ನಕ್ಷೆ ತಯಾರಿಸಿದವರು:



ಕರ್ನಾಟಕ ರಾಜ್ಯ ದೂರ ಸಂವೇದಿ ಅನ್ವಯಿಕ ಕೇಂದ್ರ  
ಮಾಹಿತಿ ತಂತ್ರಜ್ಞಾನ ಮತ್ತು ಜೈವಿಕ ತಂತ್ರಜ್ಞಾನ ಇಲಾಖೆ  
ಕರ್ನಾಟಕ ಸರ್ಕಾರ, ಬೆಂಗಳೂರು

ಮೂಲನಕ್ಷೆ ತಯಾರಿಸಿದವರು ಮತ್ತು ಒದಗಿಸಿದವರು:



ಭೂಮಾಪನ ಕಂದಾಯ ವ್ಯವಸ್ಥೆ ಮತ್ತು ಭೂದಾಖಲೆಗಳ ಇಲಾಖೆ  
ಕರ್ನಾಟಕ ಸರ್ಕಾರ