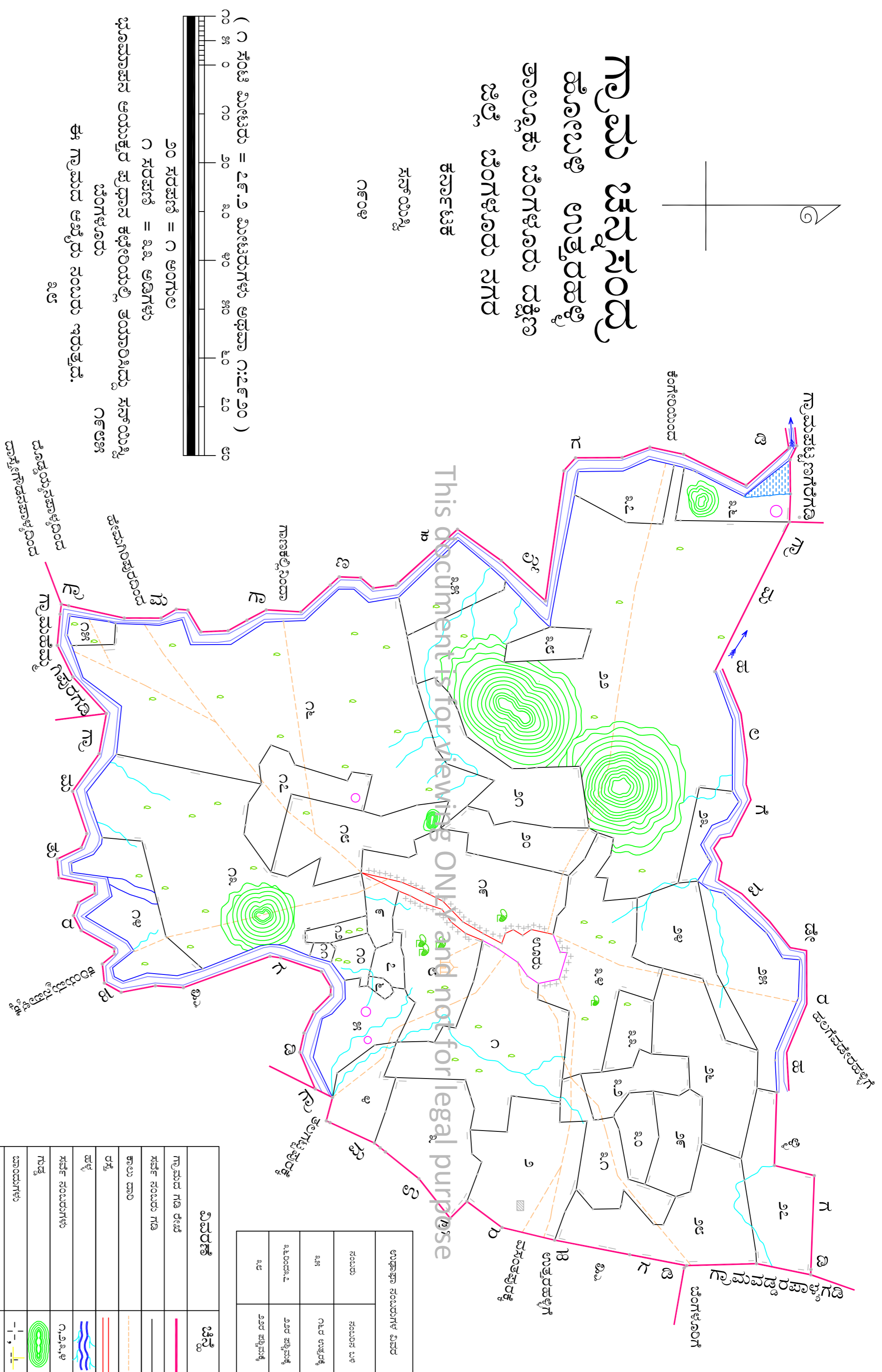


# ಗ್ರಾಮ ಚಿತ್ರಸಂದ್ರ ಹೋಬಳಿ ಉತ್ತರಹಳ್ಳಿ ತಾಲ್ಲೂಕು ಬೆಂಗಳೂರು ದಕ್ಷಿಣ ಜಿಲ್ಲೆ ಬೆಂಗಳೂರು ನಗರ

ಕರ್ನಾಟಕ  
ಸರ್ಕಾರ  
೧೯೦೪



ಉಪಾಧಿಕಾರಿಗಳ ವಿವರ	
ಸಮಯ	ಸಮಯ ೨೫
೨೫	೧೨೮ ಉತ್ತರಕ್ಕೆ
೨೫೦೦೦೦೦	೨೫೦ ಪಶ್ಚಿಮಕ್ಕೆ
೨೮	೨೫೦ ಪಶ್ಚಿಮಕ್ಕೆ


ವಿವರಣೆ	ಚಿಹ್ನೆ
ಗ್ರಾಮದ ಗಡಿ ರೇಖೆ	—
ಸರ್ಕಾರದ ಗಡಿ	—
ಕಾಲುವೆ	—
ರಸ್ತೆ	—
ಹಳ್ಳಿ	—
ಸರ್ಕಾರದ ಗಡಿಗಳು	—
ಗುಡ್ಡ	—
ಬಾವುಗಳು	—
ಕಲ್ಲುಗಳು	—
ಮನೆ	—
ಕೆರೆ	—
ನೀರು ಪಾಯುವ ರಿಕ್ಕಿ	—
ಬಾವಿ	—
ದೇವಸ್ಥಾನ	—
ಇತರ ಗಡಿಗಳು	—
ದೂರದ ಮರ	—

೦ ಸೆಂಟಿ ಮೀಟರು = ೨೯.೨ ಮೀಟರುಗಳು ಅಥವಾ ೧:೨೯೨೦ )  
೧೦ ೫ ೦ ೧೦ ೨೦ ೩೦ ೪೦ ೫೦ ೬೦ ೭೦ ೮೦

೨೦ ಸರಪಳಿ = ೧ ಅಂಗುಲ  
೧ ಸರಪಳಿ = ೩೩ ಅಡಿಗಳು  
ಭೂಮಾಪನ ಅಯುಕ್ತರ ಪುಧಾನ ಕಛೇರಿಯಲ್ಲಿ ತಯಾರಿಸಿದ್ದು ಸರ್ಕಾರಿ  
ಬೆಂಗಳೂರು  
ಈ ಗ್ರಾಮದ ಅಚ್ಚೆರು ನಂಬರು ಇರುತ್ತದೆ.  
೩೮

೦೯ ಸರ್ವೆ ನಕಾಶೆ  
( ೨ ನೇ ೦೯ ಕ್ವಾಡ್ರಾಂಟ್ ಪ್ರಕಾರ ೧೯೫೪ )


ಗಣಕೀಕೃತ ನಕ್ಷೆ ತಯಾರಿಸಿದವರು:



ಕರ್ನಾಟಕ ರಾಜ್ಯ ದೂರ ಸಂವೇದಿ ಅನ್ವಯಿಕ ಕೇಂದ್ರ  
ಮಾಹಿತಿ ತಂತ್ರಜ್ಞಾನ ಮತ್ತು ಜೈವಿಕ ತಂತ್ರಜ್ಞಾನ ಇಲಾಖೆ  
ಕರ್ನಾಟಕ ಸರ್ಕಾರ, ಬೆಂಗಳೂರು

ಅಯುಕ್ತರ ಪರವಾಗಿ  
ಭೂಮಾಪನ ಕಂದಾಯ ವ್ಯವಸ್ಥೆ ಮತ್ತು  
ಭೂದಾಖಲೆಗಳ ಇಲಾಖೆ, ಬೆಂಗಳೂರು

ಮೂಲನಕ್ಷೆ ತಯಾರಿಸಿದವರು ಮತ್ತು ಒದಗಿಸಿದವರು:



ಭೂಮಾಪನ ಕಂದಾಯ ವ್ಯವಸ್ಥೆ ಮತ್ತು ಭೂದಾಖಲೆಗಳ ಇಲಾಖೆ  
ಕರ್ನಾಟಕ ಸರ್ಕಾರ