


ವಿವರಣೆ	ಚಿಹ್ನೆ
ಗ್ರಾಮದ ಗಡಿ ರೇಖೆ	
ಸರ್ಕಾರ ಸಂಯುಕ್ತ ಗಡಿ	
ಕಾಲುವೆ ದಾರ	
ಬಿಂಬಿ ದಾರ	
ರಸ್ತೆ	
ಪಲ್ಲೆ	
ಸರ್ಕಾರ ಸಂಯುಕ್ತ ಗುಡ್ಡ	
ಬಾವುಗಳು	
ಮನೆ	
ಕೆರೆ	
ಶಂಕೆ	
ನೀರು ಹರಿಯುವ ದಿಕ್ಕು	
ವಾವಿ	
ಒಂದು ಕೆರೆಗೆ ವಾವಿ	
ದೇವಸ್ಥಾನ	
ಇತರ (ಕೆರೆ/ಪುಣ್ಯ) ಗಡಗಳು	
ತೆರಿಗೆ ಮರಗಳು	

ಊಟಾಪ್ತ ಸಂಯುಕ್ತಗಳ ವಿವರ	
ಸಂಯುಕ್ತ	ಸಂಯುಕ್ತ ಬಳಿ
೧೪೨ ರಿಂದ ೧೫೨	೮೬ ರ ಉತ್ತರಕ್ಕೆ
೧೫೨ ರಿಂದ ೧೫೫	೧೨೪ ರ ಉತ್ತರಕ್ಕೆ
೧೫೬ ರಿಂದ ೧೬೦	೪೨ ರ ಉತ್ತರಕ್ಕೆ
೧೬೧, ೧೬೨	೩೫ ರ ಪೂರ್ವಕ್ಕೆ
೧೬೩	೯೬ ರ ಪಶ್ಚಿಮಕ್ಕೆ
೧೬೪	೧೨೨ ರ ಉತ್ತರಕ್ಕೆ
೧೬೫	೪೧ ರ ಪೂರ್ವಕ್ಕೆ
೧೬೬ ರಿಂದ ೧೬೮	೪೨ ರ ದಕ್ಷಿಣ
೧೬೯, ೧೭೦	೪೨ ರಲ್ಲಿ
೧೭೧	೯೭ ರ ಪೂರ್ವ
೧೭೪	೧೨೩ ರ ಉತ್ತರಕ್ಕೆ
೧೭೫,೧೭೬	೪೧ ರ ದಕ್ಷಿಣಕ್ಕೆ
೧೭೭ ರಿಂದ ೧೯೧	೧೫೮ ರ ದಕ್ಷಿಣಕ್ಕೆ
೧೯೨	೪೨ ರ ಪೂರ್ವಕ್ಕೆ

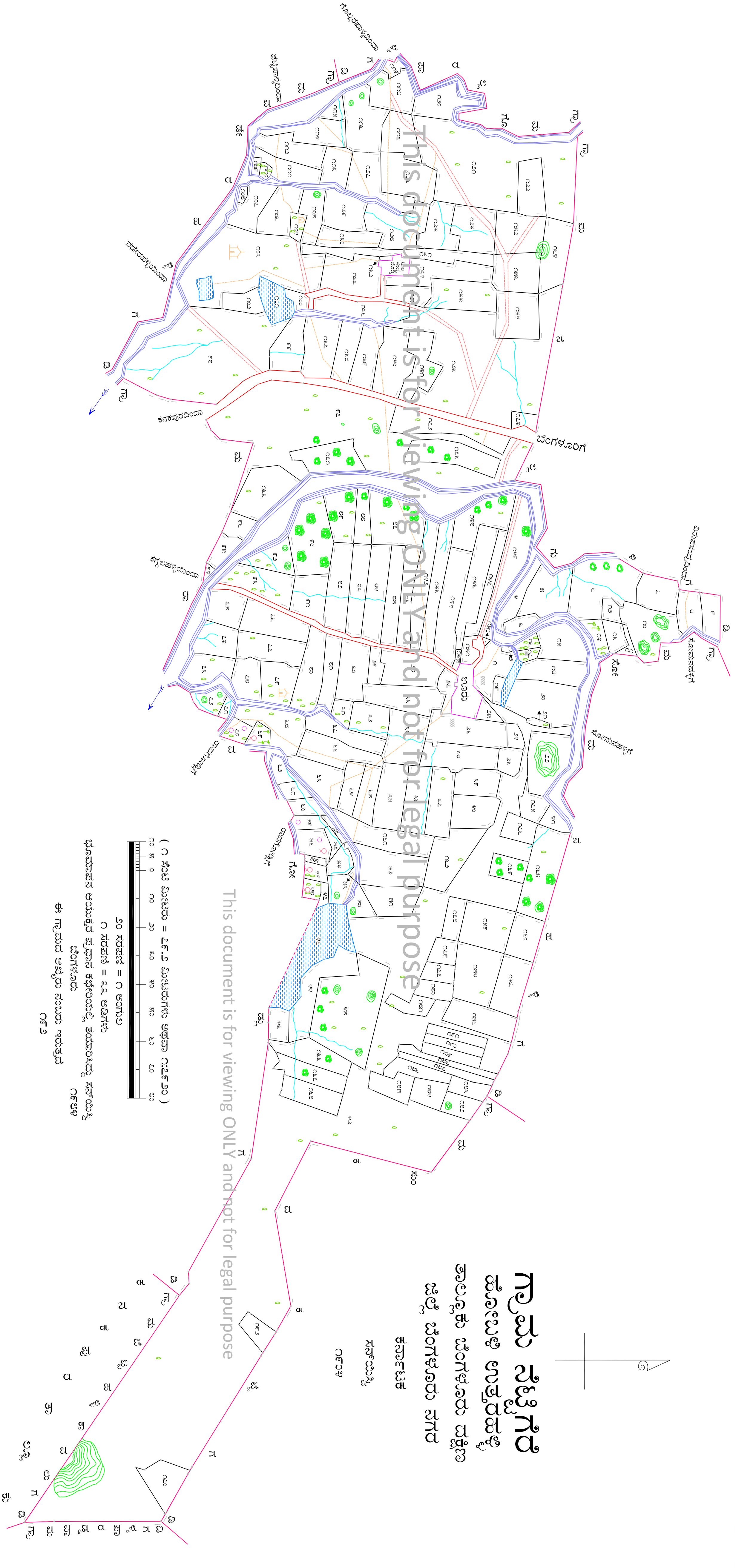
೦೯ ಸರ್ವೆ ನಕಾಶೆ

(೨ ನೇ ೦೯ ಕ್ಷೃತಿಪಿಕ್ಚರ್ಸ್ ಪ್ರಕಾರ ೧೯೫೮)

ಗಣಕೀಕೃತ ನಕ್ಷೆ ತಯಾರಿಸಿದವರು:




ಕರ್ನಾಟಕ ರಾಜ್ಯ ದೂರ ಸಂವೇದಿ ಅನ್ವಯಿಕ ಕೇಂದ್ರ,
ಮಾಹಿತಿ ತಂತ್ರಜ್ಞಾನ ಮತ್ತು ಜೈವಿಕ ತಂತ್ರಜ್ಞಾನ ಇಲಾಖೆ
ಕರ್ನಾಟಕ ಸರ್ಕಾರ, ಬೆಂಗಳೂರು



ಆಯುಕ್ತರ ಪರವಾಗಿ
ಭೂಮಾಪನ ಕಂದಾಯ ವ್ಯವಸ್ಥೆ ಮತ್ತು
ಭೂದಾಖಲೆಗಳ ಇಲಾಖೆ, ಬೆಂಗಳೂರು

ಕ್ರಿಯ ರೂಪಾಯಿ :



ಭೂಮಾಪನ ಕಂದಾಯ ವ್ಯವಸ್ಥೆ ಮತ್ತು ಭೂದಾಖಲೆಗಳ ಇಲಾಖೆ
ಕರ್ನಾಟಕ ಸರ್ಕಾರ

© ಹಕ್ಕುಗಳು : ಭೂಮಾಪನ ಕಂದಾಯ ವ್ಯವಸ್ಥೆ ಮತ್ತು ಭೂದಾಖಲೆಗಳ ಇಲಾಖೆ, ಕರ್ನಾಟಕ ಸರ್ಕಾರ