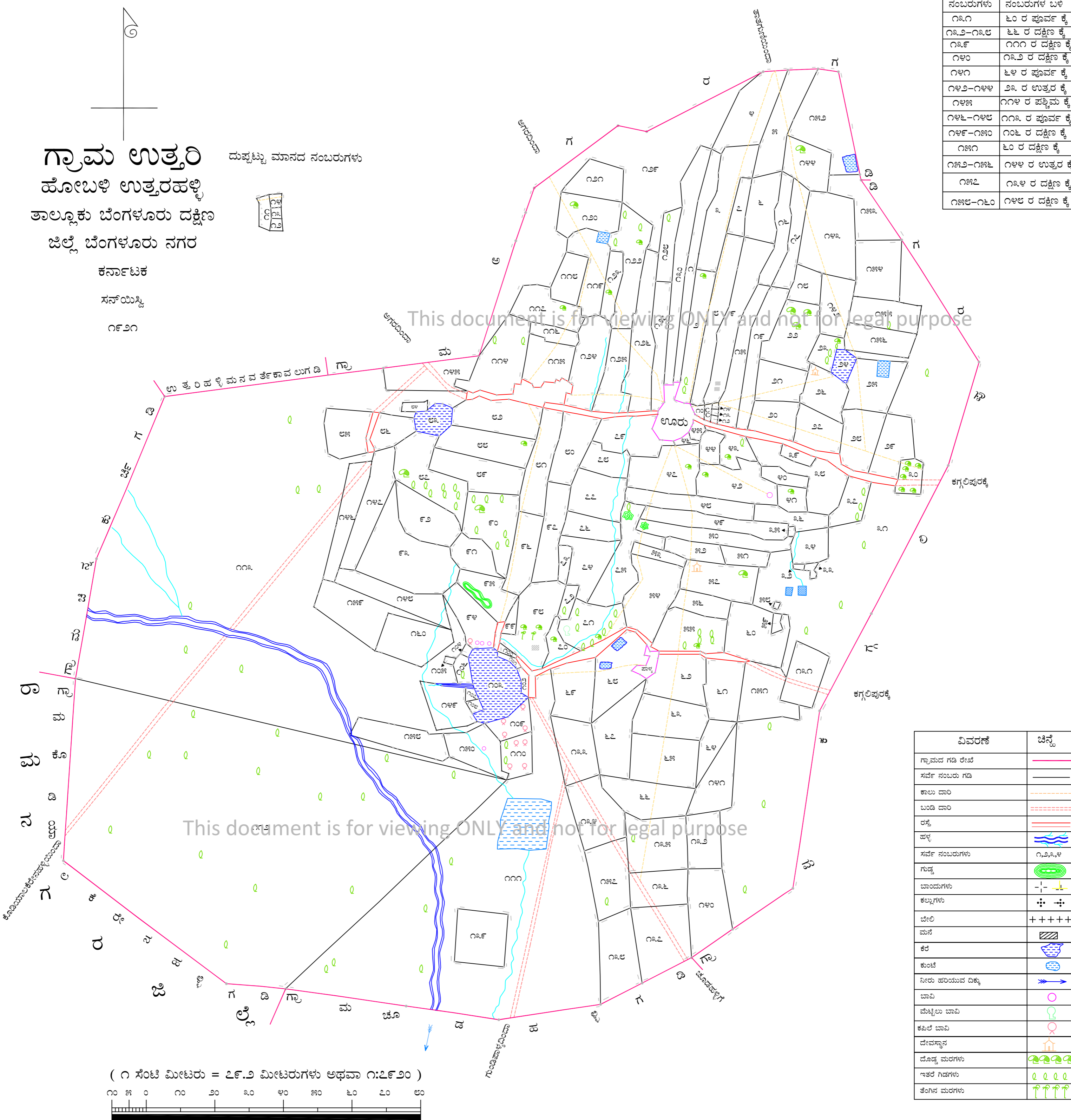


ಗ್ರಾಮ ಉತ್ತರ
ಹೋಬಳಿ ಉತ್ತರಹಳ್ಳಿ
ತಾಲ್ಲೂಕು ಬೆಂಗಳೂರು ದಕ್ಷಿಣ
ಜಿಲ್ಲೆ ಬೆಂಗಳೂರು ನಗರ

ದುಪ್ಪಟ್ಟು ಮಾನದ ನಂಬರುಗಳು

- ಕರ್ನಾಟಕ
- ಸರ್ನಯಿಸ್ತಿ
- ೧೯೨೧

ಉಡ್ಡಾಪ್ಪಾ ನಂಬರುಗಳು	ನಂಬರುಗಳ ಬಳಿ
೧೩೧	೬೦ ರ ಪೂರ್ವಕ್ಕೆ
೧೩೨-೧೩೮	೬೬ ರ ದಕ್ಷಿಣಕ್ಕೆ
೧೩೯	೧೧೧ ರ ದಕ್ಷಿಣಕ್ಕೆ
೧೪೦	೧೩೨ ರ ದಕ್ಷಿಣಕ್ಕೆ
೧೪೧	೬೪ ರ ಪೂರ್ವಕ್ಕೆ
೧೪೨-೧೪೪	೨೩ ರ ಉತ್ತರಕ್ಕೆ
೧೪೫	೧೧೪ ರ ಪಶ್ಚಿಮಕ್ಕೆ
೧೪೬-೧೪೮	೧೧೩ ರ ಪೂರ್ವಕ್ಕೆ
೧೪೯-೧೫೦	೧೦೬ ರ ದಕ್ಷಿಣಕ್ಕೆ
೧೫೧	೬೦ ರ ದಕ್ಷಿಣಕ್ಕೆ
೧೫೨-೧೫೬	೧೪೪ ರ ಉತ್ತರಕ್ಕೆ
೧೫೭	೧೩೪ ರ ದಕ್ಷಿಣಕ್ಕೆ
೧೫೮-೧೬೦	೧೪೮ ರ ದಕ್ಷಿಣಕ್ಕೆ



(೧ ಸೆಂಟಿ ಮೀಟರು = ೨೯.೨ ಮೀಟರುಗಳು ಅಥವಾ ೧:೨೯೨೦)


೨೦ ಸರಪಣಿ = ೧ ಅಂಗುಲ
೧ ಸರಪಣಿ = ೩೩ ಅಡಿಗಳು
ಭೂಮಾಪನ ಆಯುಕ್ತರ ಪ್ರಧಾನ ಕಛೇರಿಯಲ್ಲಿ ತಯಾರಿಸಿದ್ದು ಸರ್ನಯಿಸ್ತಿ
ಬೆಂಗಳೂರು ೧೯೮೪

ಈ ಗ್ರಾಮದ ಆಚ್ಚಿರು ನಂಬರು ಇರುತ್ತದೆ
೧೬೦

ಆಯುಕ್ತರ ಪರವಾಗಿ
ಭೂಮಾಪನ ಕಂದಾಯ ವ್ಯವಸ್ಥೆ ಮತ್ತು
ಭೂದಾಖಲೆಗಳ ಇಲಾಖೆ, ಬೆಂಗಳೂರು


ಕ್ರಯ ರೂಪಾಯಿ :

ಗಣಕೀಕೃತ ನಕ್ಷೆ ತಯಾರಿಸಿದವರು:



ಕರ್ನಾಟಕ ರಾಜ್ಯ ದೂರ ಸಂವೇದಿ ಅನ್ವಯಿಕ ಕೇಂದ್ರ
ಮಾಹಿತಿ ತಂತ್ರಜ್ಞಾನ ಮತ್ತು ಜೈವಿಕ ತಂತ್ರಜ್ಞಾನ ಇಲಾಖೆ
ಕರ್ನಾಟಕ ಸರ್ಕಾರ, ಬೆಂಗಳೂರು

ಮೂಲನಕ್ಷೆ ತಯಾರಿಸಿದವರು ಮತ್ತು ಒದಗಿಸಿದವರು:



ಭೂಮಾಪನ ಕಂದಾಯ ವ್ಯವಸ್ಥೆ ಮತ್ತು ಭೂದಾಖಲೆಗಳ ಇಲಾಖೆ
ಕರ್ನಾಟಕ ಸರ್ಕಾರ