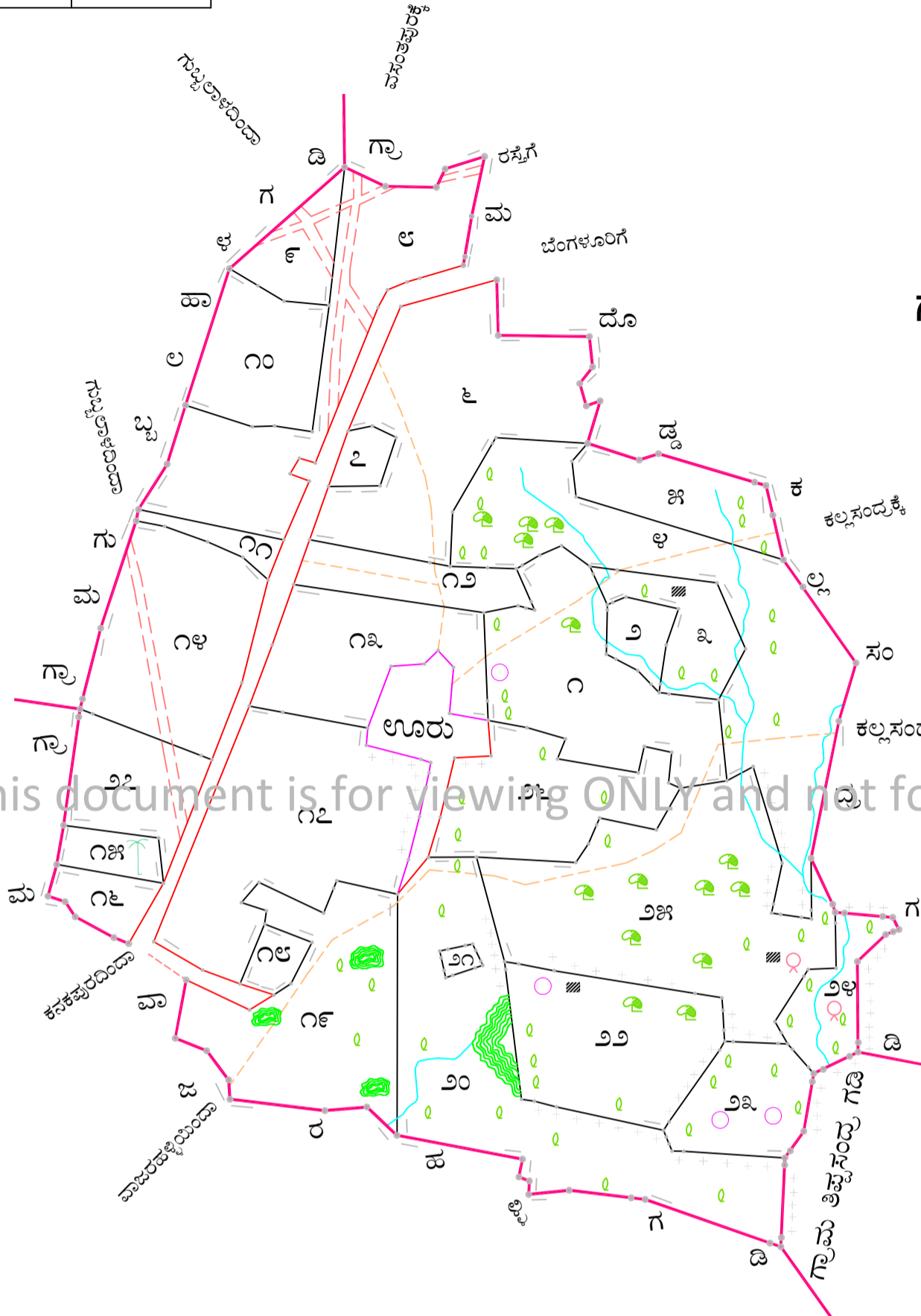


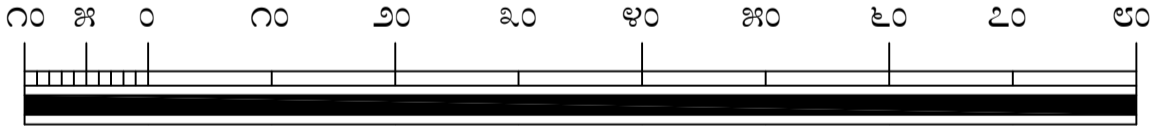
ಉಡಾಘಾ ನಂಬರುಗಳ ವಿವರ	
ನಂಬರು	ನಂಬರಿನಬಳಿ
೨೭	೧೪ರದಕ್ಷಿಣ



ಗ್ರಾಮ ರಘುವನಹಳ್ಳಿ
ಹೋಬಳಿ ಉತ್ತರಹಳ್ಳಿ
ತಾಲ್ಲೂಕು ಬೆಂಗಳೂರು ದಕ್ಷಿಣ
ಜಿಲ್ಲೆ ಬೆಂಗಳೂರು ನಗರ
ಕರ್ನಾಟಕ
ಸನ್ಯಯಿಸ್ತಿ
೧೯೦೩

This document is for viewing ONLY and not for legal purpose

(೧ ಸೆಂಟಿ ಮೀಟರು = ೭೯.೨ ಮೀಟರುಗಳು ಅಥವಾ ೧:೭೯೨)



೨೦ ಸರಪಳಿ = ೧ ಅಂಗುಲ
೧ ಸರಪಳಿ = ೩೩ ಅಡಿಗಳು

ಭೂಮಾಪನ ಆಯುಕ್ತರ ಪ್ರಧಾನ ಕಛೇರಿಯಲ್ಲಿ ತಯಾರಿಸಿದ್ದು ಸನ್ಯಯಿಸ್ತಿ
ಬೆಂಗಳೂರು ೧೯೦೪

ಈ ಗ್ರಾಮದ ಆಖ್ಯೆರು ನಂಬರು ಇರುತ್ತದೆ.

೨೭


ವಿವರಣೆ	ಚಿಹ್ನೆ
ಗ್ರಾಮದ ಗಡಿ ರೇಖೆ	— (Red line)
ಸರ್ವೆ ನಂಬರು ಗಡಿ	— (Black line)
ಕಾಲು ದಾರಿ	- - - - (Dashed line)
ಬಂಡಿ ದಾರಿ	- - - - (Dotted line)
ರಸ್ತೆ	— (Double line)
ಹಳ್ಳ (ಕೊರಕಲು ಹಳ್ಳ)	— (Blue wavy line)
ಸರ್ವೆ ನಂಬರುಗಳು	೧, ೨, ೩, ೪
ಗುಡ್ಡ	— (Green contour line)
ಬಾಂದುಗಳು	- - - (Vertical lines)
ಕಲ್ಲುಗಳು	••••• (Dotted pattern)
ಬೇಲಿ	+++++
ಮನೆ	— (Hatched pattern)
ಕೆರೆ	— (Blue wavy pattern)
ಬಾವಿ	○ (Circle)
ಮೆಟ್ಟಿಲು ಬಾವಿ	○ (Circle with vertical lines)
ಒಂದು ಕಪಿಲೆ ಬಾವಿ	○ (Circle with horizontal lines)
ದೊಡ್ಡ ಮರಗಳು	— (Green tree symbols)
ಇತರೆ (ಕುರುಚಲು) ಗಿಡಗಳು	— (Small green tree symbols)
ಅಡಿಕೆ ಮರಗಳು	— (Tall green tree symbols)

೦೯ ಸರ್ವೆ ನಕಾಶೆ
(೨ ನೇ ೦೯ ಕ್ಲಾಸಿಫಿಕೇಷನ್ ಪ್ರಕಾರ ೧೯೬೨)

ಆಯುಕ್ತರ ಪರವಾಗಿ
ಭೂಮಾಪನ ಕಂದಾಯ ವ್ಯವಸ್ಥೆ ಮತ್ತು
ಭೂದಾಖಲೆಗಳ ಇಲಾಖೆ, ಬೆಂಗಳೂರು


ಕ್ರಯ ರೂಪಾಯಿ :

ಗಣಕೀಕೃತ ನಕ್ಷೆ ತಯಾರಿಸಿದವರು:



ಕರ್ನಾಟಕ ರಾಜ್ಯ ದೂರ ಸಂವೇದಿ ಅನ್ವಯಿಕ ಕೇಂದ್ರ
ಮಾಹಿತಿ ತಂತ್ರಜ್ಞಾನ ಮತ್ತು ಜೈವಿಕ ತಂತ್ರಜ್ಞಾನ ಇಲಾಖೆ
ಕರ್ನಾಟಕ ಸರ್ಕಾರ, ಬೆಂಗಳೂರು

ಮೂಲನಕ್ಷೆ ತಯಾರಿಸಿದವರು ಮತ್ತು ಒದಗಿಸಿದವರು:



ಭೂಮಾಪನ ಕಂದಾಯ ವ್ಯವಸ್ಥೆ ಮತ್ತು ಭೂದಾಖಲೆಗಳ ಇಲಾಖೆ
ಕರ್ನಾಟಕ ಸರ್ಕಾರ