

# ಗ್ರಾಮ ಯಲಚೇನಹಳ್ಳಿ ಹೋಬಳಿ ಉತ್ತರಹಳ್ಳಿ ತಾಲ್ಲೂಕು ಬೆಂಗಳೂರು ದಕ್ಷಿಣ ಜಿಲ್ಲೆ ಬೆಂಗಳೂರು ನಗರ

ಕರ್ನಾಟಕ

ಸರ್ನಯಿಷ್ಟಿ

ವಸಂತಪುರದಿಂದಾ  
ಕಾಲಿಪುರದಿಂದಾ

ಗ್ರಾಮ

ಬಿ

ಲ

ರ

ಗ

ಡಿ

ಗ್ರಾಮ

ಮ

ಕೋ

ಣ

ಕನಕಪುರದಿಂದಾ

ಕೋ

ಡಿ

ಕೋ

ಡಿ

ಕೋ

ಡಿ

ಕೋ

ಡಿ

ಕೋ

ಡಿ

ಕೋ

ಡಿ

ಕೋ

ಡಿ

ಕೋ

ಡಿ

ಕೋ

ಡಿ

ಕೋ

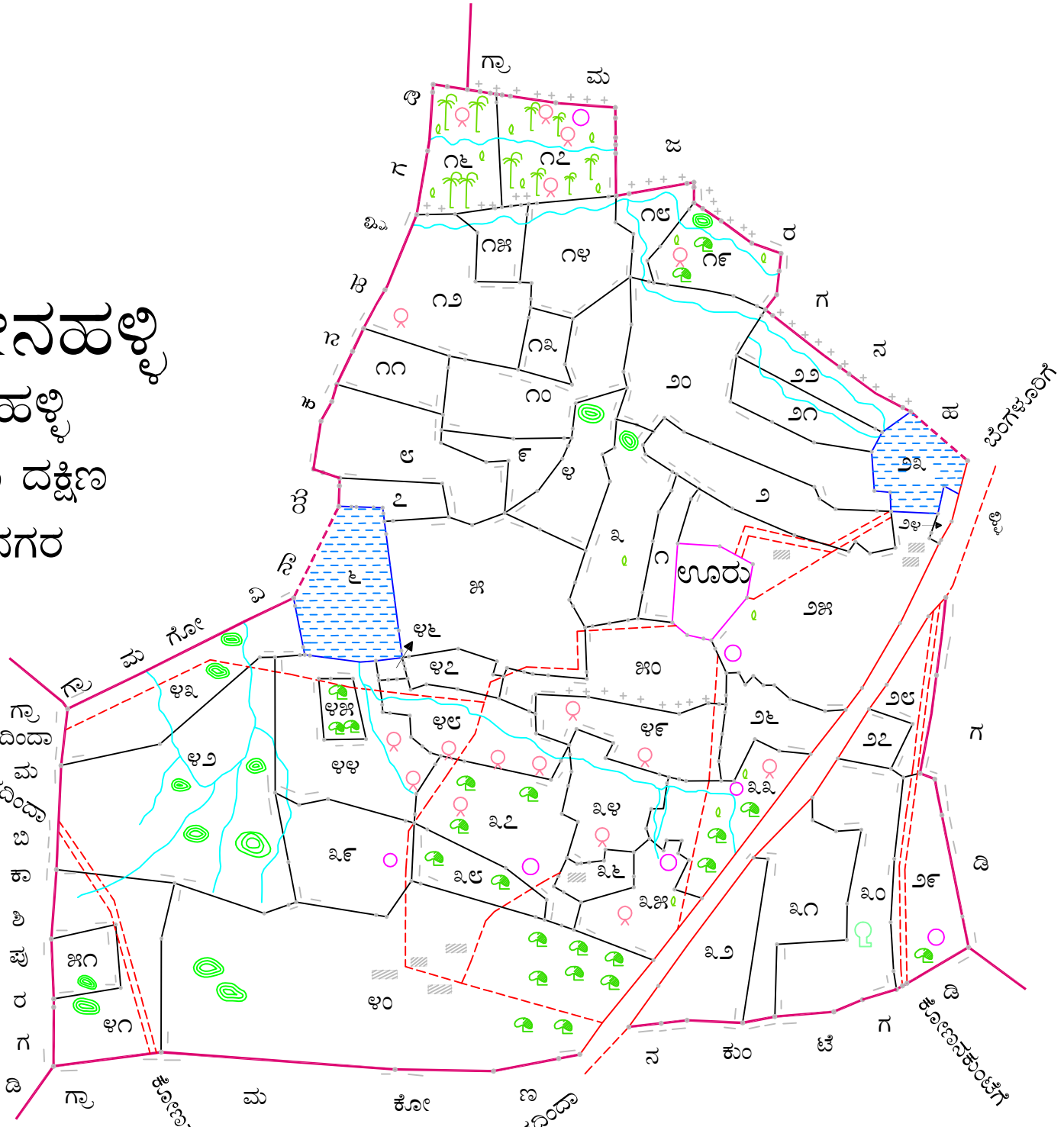
ಡಿ

ಕೋ

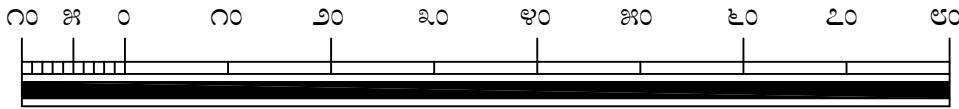
ಡಿ

ಕೋ

ಡಿ



( ೧ ಸೆಂಟಿ ಮೀಟರು = ೨೯.೨ ಮೀಟರುಗಳು ಅಥವಾ ೧:೨೯೨೦ )



೨೦ ಸರಪಳಿ = ೧ ಅಂಗುಲ

೧ ಸರಪಳಿ = ೩೩ ಅಡಿಗಳು

ಭೂಮಾಪನ ಆಯುಕ್ತರ ಪ್ರಧಾನ ಕಛೇರಿಯಲ್ಲಿ ತಯಾರಿಸಿದ್ದು ಸರ್ನಯಿಷ್ಟಿ  
ಬೆಂಗಳೂರು ೧೯೮೮

ಈ ಗ್ರಾಮದ ಆಖ್ಯರು ನಂಬರು ಇರುತ್ತದೆ

೫೧

| ಉಡಾಫಾ ನಂಬರುಗಳು |             |
|----------------|-------------|
| ನಂಬರು          | ನಂಬರು ಬಳಿ   |
| ೫೧             | ೪೧ ರ ಪಶ್ಚಿಮ |

೦೯ ಸರ್ವೆ ನಕಾಶೆ

(೨ ನೇ ೦೯ ಕ್ಲಾಸಿಫಿಕೇಷನ್ ಪ್ರಕಾರ ೧೯೫೮)


ಆಯುಕ್ತರ ಪರವಾಗಿ

ಭೂಮಾಪನ ಕಂದಾಯ ವ್ಯವಸ್ಥೆ ಮತ್ತು  
ಭೂದಾಖಲೆಗಳ ಇಲಾಖೆ, ಬೆಂಗಳೂರು

| ವಿವರಣೆ                | ಚಿಹ್ನೆ  |
|-----------------------|---------|
| ಗ್ರಾಮದ ಗಡಿ ರೇಖೆ       | —       |
| ಸರ್ವೆ ನಂಬರು ಗಡಿ       | —       |
| ಕಾಲು ದಾರಿ             | —       |
| ಬಂಡಿ ದಾರಿ             | —       |
| ರಸ್ತೆ                 | —       |
| ಹಳ್ಳ                  | —       |
| ಸರ್ವೆ ನಂಬರುಗಳು        | ೧,೨,೩,೪ |
| ಗುಡ್ಡ                 | —       |
| ಬಾಂಡುಗಳು              | —       |
| ಕಲ್ಲುಗಳು              | —       |
| ಬೇಲಿ                  | ++++    |
| ಮನೆ                   | —       |
| ಕೆರೆ                  | —       |
| ಬಾವಿ                  | ○       |
| ಮೆಟ್ಟಿಲು ಬಾವಿ         | ○       |
| ಒಂದು ಕಪಿಲೆ ಬಾವಿ       | ○       |
| ದೊಡ್ಡ ಮರಗಳು           | —       |
| ಇತರೆ (ಕುರುಚಲು) ಗಿಡಗಳು | —       |
| ತೆಂಗಿನ ಮರಗಳು          | —       |

ಕ್ರಯ ರೂಪಾಯಿ :

ಗಣಕೀಕೃತ ನಕ್ಷೆ ತಯಾರಿಸಿದವರು:



ಕರ್ನಾಟಕ ರಾಜ್ಯ ದೂರ ಸಂವೇದಿ ಅನ್ವಯಿಕ ಕೇಂದ್ರ  
ಮಾಹಿತಿ ತಂತ್ರಜ್ಞಾನ ಮತ್ತು ಜೈವಿಕ ತಂತ್ರಜ್ಞಾನ ಇಲಾಖೆ  
ಕರ್ನಾಟಕ ಸರ್ಕಾರ, ಬೆಂಗಳೂರು

ಮೂಲನಕ್ಷೆ ತಯಾರಿಸಿದವರು ಮತ್ತು ಒದಗಿಸಿದವರು:



ಭೂಮಾಪನ ಕಂದಾಯ ವ್ಯವಸ್ಥೆ ಮತ್ತು ಭೂದಾಖಲೆಗಳ ಇಲಾಖೆ  
ಕರ್ನಾಟಕ ಸರ್ಕಾರ