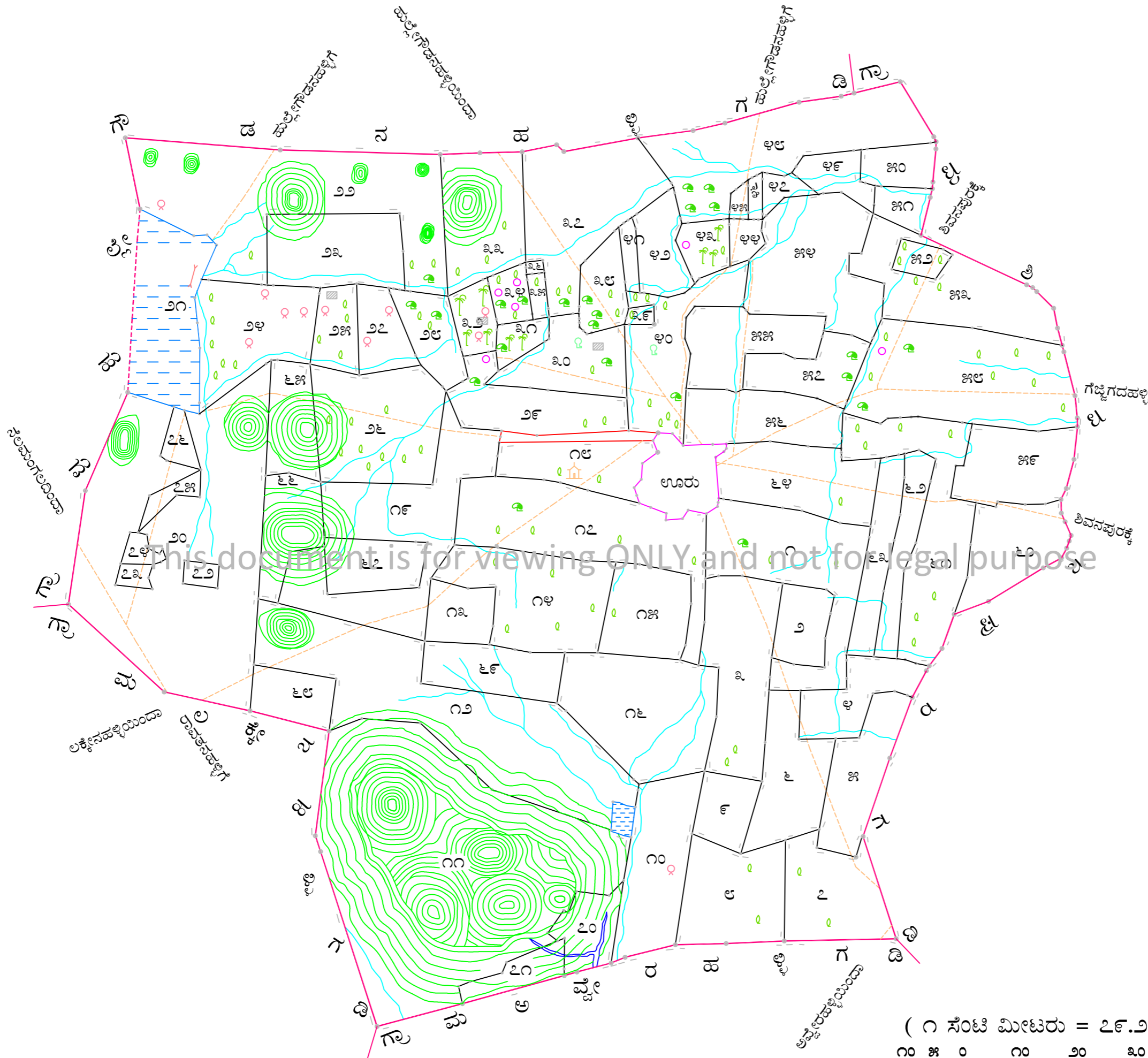
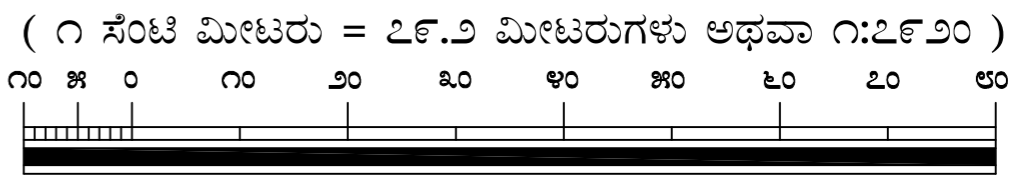


**ಗ್ರಾಮ ಕೆಂಗನಹಳ್ಳಿ**  
**ಹೋಬಳಿ ದಾಸನಪುರ**  
**ತಾಲ್ಲೂಕು ಬೆಂಗಳೂರು**  
**ಜಿಲ್ಲೆ ಬೆಂಗಳೂರು**  
**ಕರ್ನಾಟಕ**  
**ಸನ್ಮಯಿಸ್ತಿ**  
**೧೯೦೭**



ವಿವರಣೆ	ಚಿಹ್ನೆ
ಗ್ರಾಮದ ಗಡಿ ರೇಖೆ	—
ಸರ್ವೆ ಸಂಬಂಧ ಗಡಿ	—
ಸರ್ವೆ ಸಂಬಂಧಗಳು	೧,೨,೩,೪
ಕಾಲುವೆ ದಾರಿ	—
ಬಂದಿ ದಾರಿ	—
ರಸ್ತೆ	—
ಹಳ್ಳ (ಕೊರಕಲು ಹಳ್ಳ)	—
ಗುಡ್ಡ	—
ಕಲ್ಲುಗಳು	—
ಬಾಂದುಗಳು	—
ಮನೆ	—
ಮೆಟ್ಟಿಲು ಬಾವಿ	—
ಬಾವಿ	—
ದೊಡ್ಡ ಮರಗಳು	—
ಇತರೆ (ಕುರುಚಲು) ಗಿಡಗಳು	—
ತೆಂಗಿನ ಮರಗಳು	—
ಈಡಲು ಮರಗಳು	—
ಕೆರೆ	—
ಒಂದು ಕೆರೆ ಬಾವಿ	—

This document is for viewing ONLY and not for legal purpose



೨೦ ಸರಪಳಿ = ೧ ಅಂಗುಲ  
 ೧ ಸರಪಳಿ = ೩೩ ಅಡಿಗಳು  
 ಭೂಮಾಪನ ಆಯುಕ್ತರ ಪ್ರಧಾನ ಕಛೇರಿಯಲ್ಲಿ ತಯಾರಿಸಿದ್ದು ಸನ್ಮಯಿಸ್ತಿ  
 ಬೆಂಗಳೂರು ೨೦೦೦  
 ಈ ಗ್ರಾಮದ ಆಖ್ಯೆರು ನಂಬರು ಇರುತ್ತದೆ  
 ೭೬


ನಂಬರು	ನಂಬರಿನ ಬಳಿ
೬೫, ೬೬	೨೪ ರ ದಕ್ಷಿಣ
೬೭	೧೯ ರ ದಕ್ಷಿಣ
೬೮	೨೦ ರ ಪೂರ್ವ
೬೯	೧೩ ರ ದಕ್ಷಿಣ
೭೦, ೭೧	೧೦ ರ ಪಶ್ಚಿಮ
೭೨, ೭೩, ೭೪, ೭೫, ೭೬	೨೦ ರಲ್ಲಿ

೦೯ ಸರ್ವೆ ನಕಾಶೆ  
 (೨ ನೇ ೦೯ ಕ್ಲಾಸಿಫಿಕೇಷನ್ ಪ್ರಕಾರ ೧೯೫೮)

ಆಯುಕ್ತರ ಪರವಾಗಿ  
 ಭೂಮಾಪನ ಕಂದಾಯ ವ್ಯವಸ್ಥೆ ಮತ್ತು  
 ಭೂದಾಖಲೆಗಳ ಇಲಾಖೆ, ಬೆಂಗಳೂರು


ಕ್ರಯ ರೂಪಾಯಿ :

ಗಣಕೀಕೃತ ನಕ್ಷೆ ತಯಾರಿಸಿದವರು:



ಕರ್ನಾಟಕ ರಾಜ್ಯ ದೂರ ಸಂವೇದಿ ಅನ್ವಯಿಕ ಕೇಂದ್ರ  
 ಮಾಹಿತಿ ತಂತ್ರಜ್ಞಾನ ಮತ್ತು ಜೈವಿಕ ತಂತ್ರಜ್ಞಾನ ಇಲಾಖೆ  
 ಕರ್ನಾಟಕ ಸರ್ಕಾರ, ಬೆಂಗಳೂರು

ಮೂಲನಕ್ಷೆ ತಯಾರಿಸಿದವರು ಮತ್ತು ಒದಗಿಸಿದವರು:



ಭೂಮಾಪನ ಕಂದಾಯ ವ್ಯವಸ್ಥೆ ಮತ್ತು ಭೂದಾಖಲೆಗಳ ಇಲಾಖೆ  
 ಕರ್ನಾಟಕ ಸರ್ಕಾರ

ಗಣಕೀಕೃತ ನಕ್ಷೆ ತಯಾರಿಸಿದ ವರ್ಷ : ೨೦೦೭

© ಹಕ್ಕುಗಳು : ಭೂಮಾಪನ ಕಂದಾಯ ವ್ಯವಸ್ಥೆ ಮತ್ತು ಭೂದಾಖಲೆಗಳ ಇಲಾಖೆ, ಕರ್ನಾಟಕ ಸರ್ಕಾರ