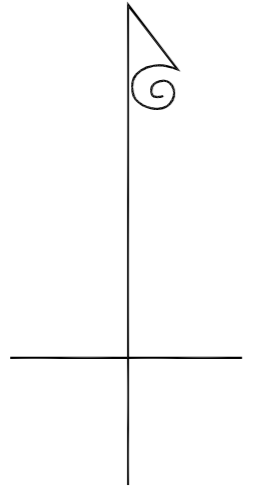
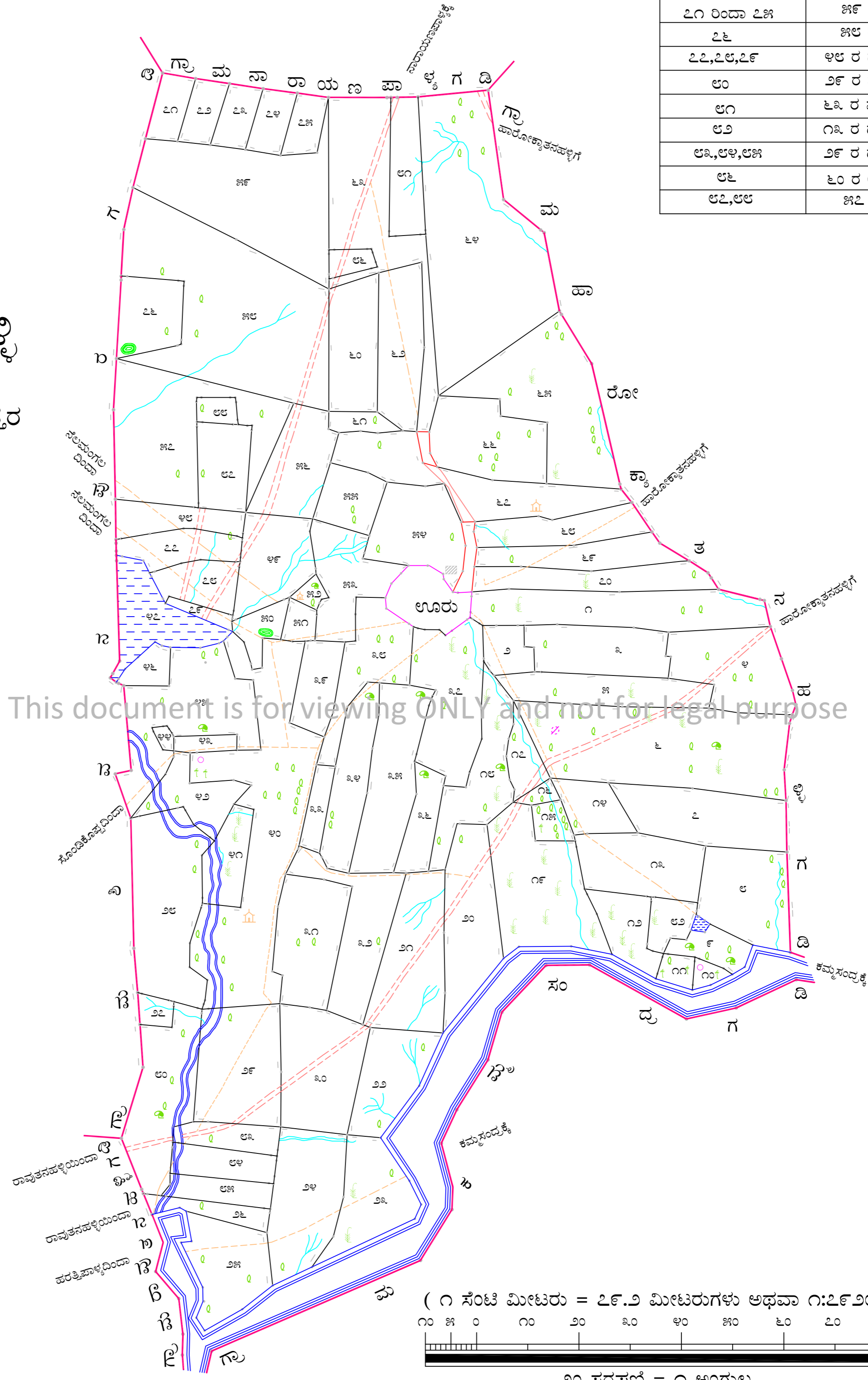


ಉಡಾಘಾ ನಂಬರುಗಳ ವಿವರ	
ನಂಬರುಗಳು	ನಂಬರಿನಬಳಿ
೭೧ ರಿಂದಾ ೭೫	೫೯ ರಲ್ಲಿ
೭೬	೫೮ ರಲ್ಲಿ
೭೭,೭೮,೭೯	೫೮ ರ ದಕ್ಷಿಣದಲ್ಲಿ
೮೦	೨೯ ರ ಪಶ್ಚಿಮ
೮೧	೬೫ ರ ಪೂರ್ವದಲ್ಲಿ
೮೨	೧೫ ರ ದಕ್ಷಿಣದಲ್ಲಿ
೮೩,೮೪,೮೫	೨೯ ರ ದಕ್ಷಿಣ
೮೬	೬೦ ರ ಉತ್ತರದಲ್ಲಿ
೮೭,೮೮	೫೭ ರಲ್ಲಿ




ಗ್ರಾಮ ಗೌಡಹಳ್ಳಿ
ಹೋಬಳಿ ದಾಸನಪುರ
 ತಾಲ್ಲೂಕು ಬೆಂಗಳೂರು ಉತ್ತರ
 ಜಿಲ್ಲೆ ಬೆಂಗಳೂರು ನಗರ
 ಕರ್ನಾಟಕ
 ಸನ್ಯಾಸಿ
 ೧೯೦೭

This document is for viewing ONLY and not for legal purpose



ವಿವರಣೆ	ಚಿಹ್ನೆ
ಗ್ರಾಮದ ಗಡಿ ರೇಖೆ	— (Pink line)
ಸರ್ವೆ ನಂಬರು ಗಡಿ	— (Black line)
ಕಾಲು ದಾರಿ	- - - (Dashed line)
ಬಂಡಿ ದಾರಿ	- - - - (Dotted line)
ರಸ್ತೆ	== (Double line)
ಹಳ್ಳ (ಕೊರಕಲು ಹಳ್ಳ)	~ (Wavy line)
ಸರ್ವೆ ನಂಬರುಗಳು	೧, ೨, ೩, ೪
ಗುಡ್ಡ	⊖ (Green oval)
ಬಾಂದುಗಳು	⊥ (Black cross)
ಮನೆ	▨ (Hatched square)
ಕೆರೆ	⊞ (Blue hatched square)
ಕುಂಟೆ	⊞ (Blue hatched square)
ಬಾವಿ	○ (Pink circle)
ದೇವಸ್ಥಾನ	⊞ (Orange square)
ದೊಡ್ಡ ಮರಗಳು	🌳 (Green tree)
ಇತರೆ (ಕುರುಚಲು) ಗಿಡಗಳು	🌿 (Green plant)
ತೆಂಗಿನ ಮರಗಳು	🌴 (Green palm tree)
ಅಡಿಕೆ ಮರಗಳು	🌴 (Green palm tree)
ಕುಚಲು ಮರಗಳು	🌿 (Green plant)




೧೦ ಸರಪಣಿ = ೨೯.೩ ಮೀಟರುಗಳು ಅಥವಾ ೧:೨೯.೩೦
 ೧೦ ಸರಪಣಿ = ೩೦.೪೮ ಅಡಿಗಳು
 ಭೂಮಾಪನ ಆಯುಕ್ತರ ಪ್ರಧಾನ ಕಛೇರಿಯಲ್ಲಿ ತಯಾರಿಸಿದ್ದು ಸನ್ಯಾಸಿ
 ಬೆಂಗಳೂರು ೧೯೯೯
 ಈ ಗ್ರಾಮದ ಆಖ್ಯಾಯಿಕೆ ನಂಬರು ಇರುತ್ತದೆ
 ಲಲ

ಆಯುಕ್ತರ ಪರವಾಗಿ
 ಭೂಮಾಪನ ಕಂದಾಯ ವ್ಯವಸ್ಥೆ ಮತ್ತು
 ಭೂದಾಖಲೆಗಳ ಇಲಾಖೆ, ಬೆಂಗಳೂರು

ಕ್ರಿಯ ರೂಪಾಯಿ :

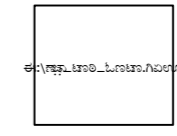
೦೭ ಸರ್ವೆ ನಕಾಶೆ
 (೨ ನೇ ರೀ ಕ್ಲಾಸಿಫಿಕೇಷನ್ ಪ್ರಕಾರ ೧೯೫೮)

ಗಣಕೀಕೃತ ನಕ್ಷೆ ತಯಾರಿಸಿದವರು:



ಕರ್ನಾಟಕ ರಾಜ್ಯ ದೂರ ಸಂವೇದಿ ಅನ್ವಯಿಕ ಕೇಂದ್ರ
 ಮಾಹಿತಿ ತಂತ್ರಜ್ಞಾನ ಮತ್ತು ಜೈವಿಕ ತಂತ್ರಜ್ಞಾನ ಇಲಾಖೆ
 ಕರ್ನಾಟಕ ಸರ್ಕಾರ, ಬೆಂಗಳೂರು

ಮೂಲನಕ್ಷೆ ತಯಾರಿಸಿದವರು ಮತ್ತು ಒದಗಿಸಿದವರು:



ಭೂಮಾಪನ ಕಂದಾಯ ವ್ಯವಸ್ಥೆ ಮತ್ತು ಭೂದಾಖಲೆಗಳ ಇಲಾಖೆ
 ಕರ್ನಾಟಕ ಸರ್ಕಾರ