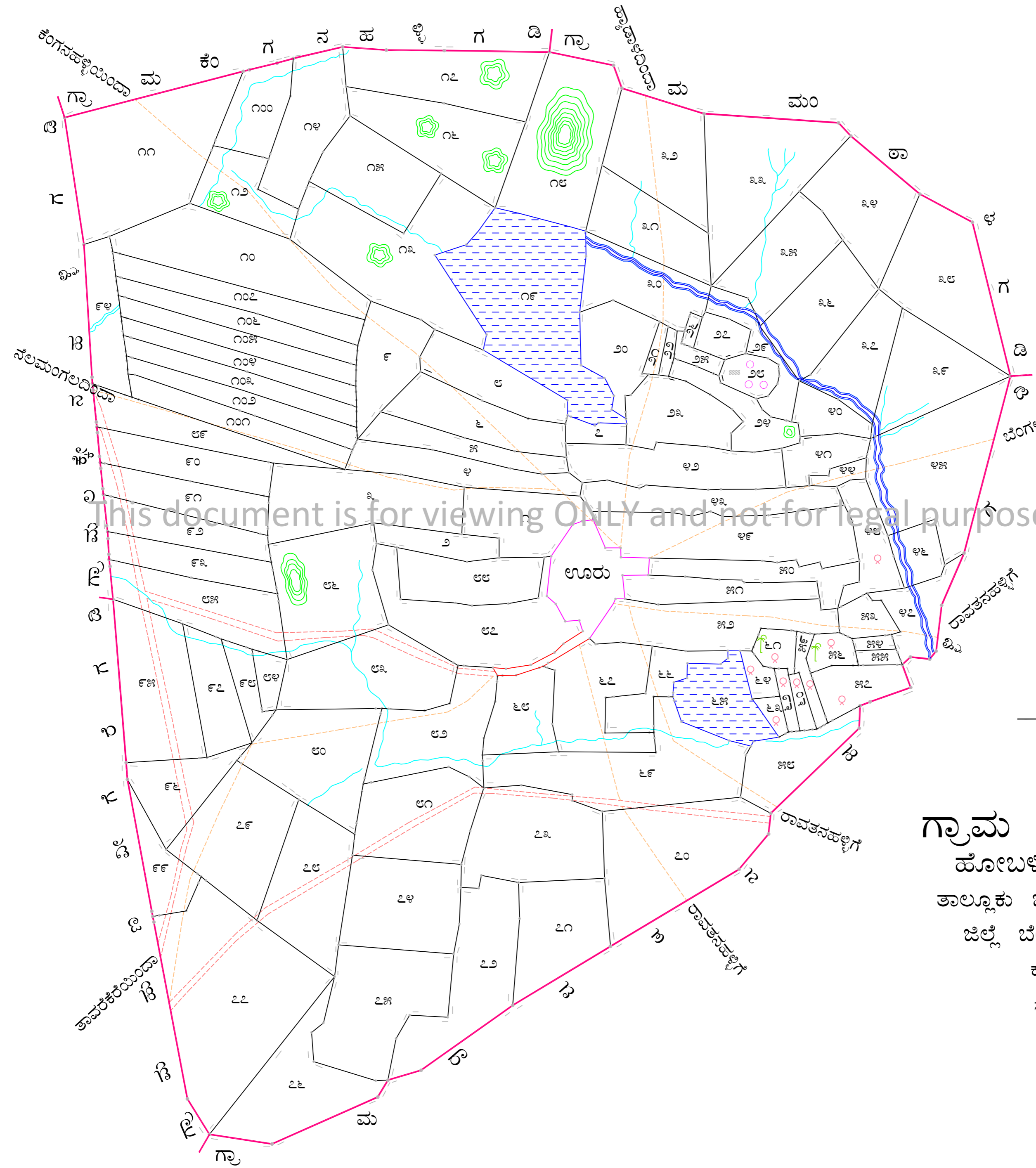
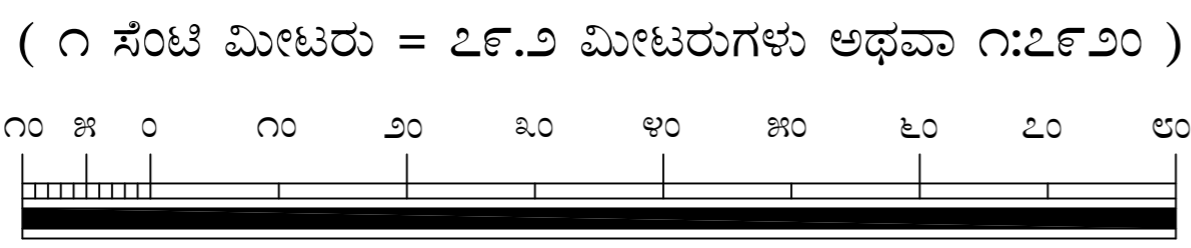


ಉಡಾಘ ನಂಬರುಗಳು	
ಸರ್ವೆ ನಂಬರು	ಸರ್ವೆ ನಂಬರುಗಳ
೮೯ ರಿಂದ ೯೩	೪೭ರ ಪಶ್ಚಿಮಕ್ಕೆ
೯೪	೧೦ರ ಪಶ್ಚಿಮಕ್ಕೆ
೯೫ ರಿಂದ ೯೮	೮೫ರ ದಕ್ಷಿಣಕ್ಕೆ
೯೯	೭೭ರ ಪಶ್ಚಿಮಕ್ಕೆ
೧೦೦	೧೨ರ ಉತ್ತರಕ್ಕೆ
೧೦೧ ರಿಂದ ೧೦೭	೯೮ರ ಪಶ್ಚಿಮಕ್ಕೆ



This document is for viewing ONLY and not for legal purpose

ಗ್ರಾಮ ಅಪ್ವೇರಹಳ್ಳಿ
ಹೋಬಳಿ ದಾಸನಪುರ
ತಾಲ್ಲೂಕು ಬೆಂಗಳೂರು ಉತ್ತರ
ಜಿಲ್ಲೆ ಬೆಂಗಳೂರು ನಗರ
ಕರ್ನಾಟಕ
ಸನ್ಯಯಿಸ್ತಿ
೧೯೦೭



೨೦ ಸರಪಳಿ = ೧ ಅಂಗುಲ
 ೧ ಸರಪಳಿ = ೩೩ ಅಡಿಗಳು
 ಭೂಮಾಪನ ಆಯುಕ್ತರ ಪ್ರಧಾನ ಕಛೇರಿಯಲ್ಲಿ ತಯಾರಿಸಿದ್ದು ಸನ್ಯಯಿಸ್ತಿ
 ಬೆಂಗಳೂರು ೧೯೭೧
 ಈ ಗ್ರಾಮದ ಆಖ್ಯಾಯಿಕೆ ನಂಬರು ಇರುತ್ತದೆ
 ೧೦೭

ವಿವರಣೆ	ಚಿಹ್ನೆ
ಗ್ರಾಮದ ಗಡಿ ರೇಖೆ	—
ಸರ್ವೆ ನಂಬರು ಗಡಿ	—
ಕಾಲುದಾರಿ	—
ಬಂಡಿದಾರಿ	—
ರಸ್ತೆ	—
ಸರ್ವೆ ನಂಬರುಗಳು	೧, ೨, ೩, ೪
ಗುಡ್ಡ	—
ವಾಂದುಗಳು	—
ಕಲ್ಲುಗಳು	—
ಮನೆ	—
ಕೆರೆ	—
ಬಾವಿ	—
ಬಂದು ಕುಕಿಲೆ ಬಾವಿ	—
ಹಳ್ಳ	—
ತೆಂಗಿನ ಮರಗಳು	—


೦೭ ಸರ್ವೆ ನಕಾಶೆ
 (೨ ನೇ ೦೭ ಕ್ವಾಡ್ರಾಂಟ್ ಪ್ರಕಾರ ೧೯೫೯)

ಆಯುಕ್ತರ ಪರವಾಗಿ
 ಭೂಮಾಪನ ಕಂದಾಯ ವ್ಯವಸ್ಥೆ ಮತ್ತು
 ಭೂದಾಖಲೆಗಳ ಇಲಾಖೆ, ಬೆಂಗಳೂರು

ಕ್ರಯ ರೂಪಾಯಿ :

ಗಣಕೀಕೃತ ನಕ್ಷೆ ತಯಾರಿಸಿದವರು:

ಮೂಲನಕ್ಷೆ ತಯಾರಿಸಿದವರು ಮತ್ತು ಒದಗಿಸಿದವರು:



ಕರ್ನಾಟಕ ರಾಜ್ಯ ದೂರ ಸಂವೇದಿ ಅನ್ವಯಿಕ ಕೇಂದ್ರ
 ಮಾಹಿತಿ ತಂತ್ರಜ್ಞಾನ ಮತ್ತು ಜೈವಿಕ ತಂತ್ರಜ್ಞಾನ ಇಲಾಖೆ
 ಕರ್ನಾಟಕ ಸರ್ಕಾರ, ಬೆಂಗಳೂರು

ಭೂಮಾಪನ ಕಂದಾಯ ವ್ಯವಸ್ಥೆ ಮತ್ತು ಭೂದಾಖಲೆಗಳ ಇಲಾಖೆ
 ಕರ್ನಾಟಕ ಸರ್ಕಾರ