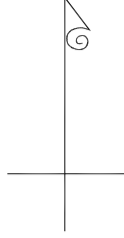
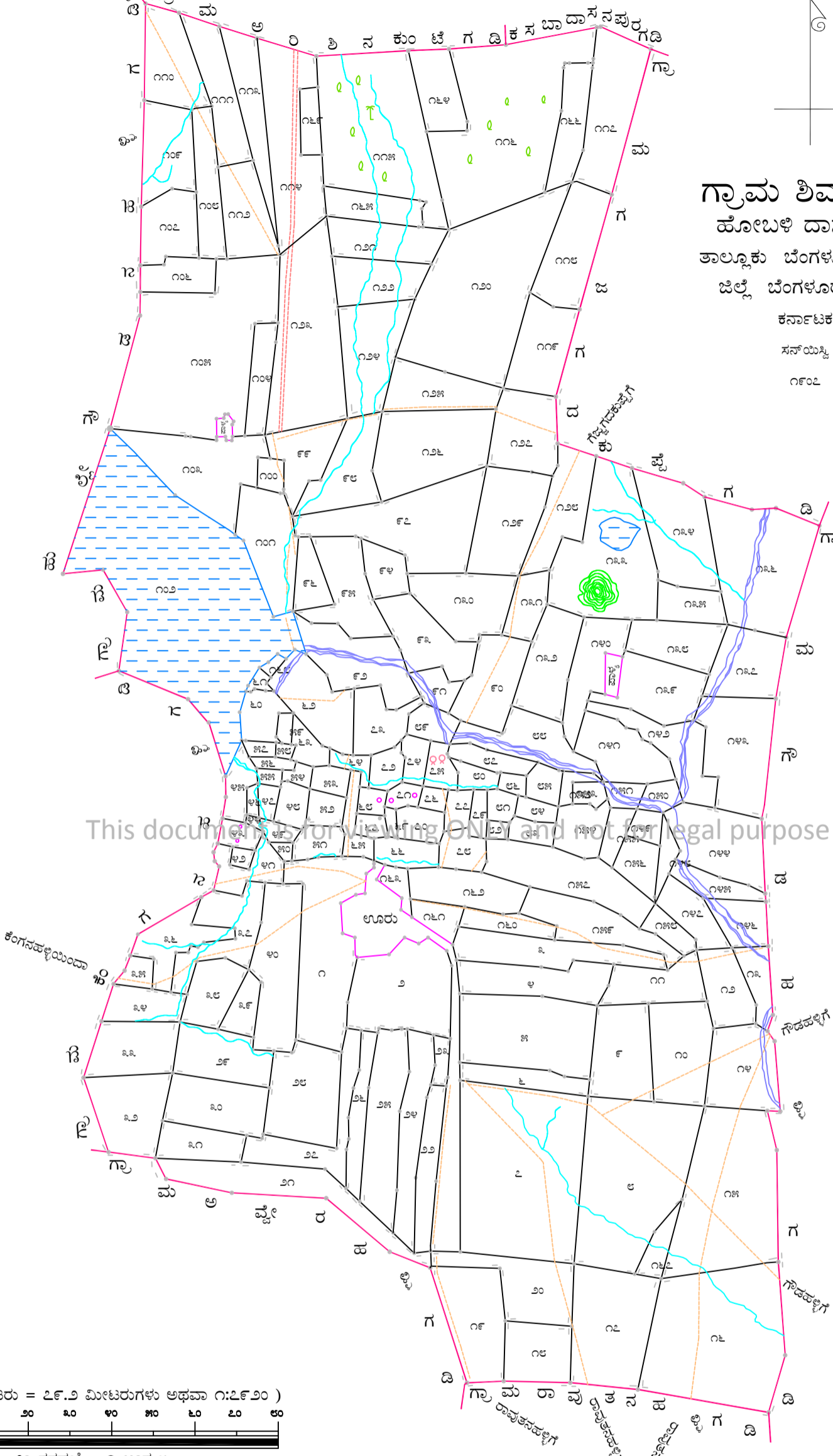


ಪುಟ್ಟಗೌಡನಹಳ್ಳಿಯಿಂದಾಡಿ ಗ್ರಾಮ ಶಿವನಪುರ ಹೋಬಳಿ ದಾಸನಪುರ ತಾಲ್ಲೂಕು ಬೆಂಗಳೂರುನಗರ ಜಿಲ್ಲೆ ಬೆಂಗಳೂರು ನಗರ ಕರ್ನಾಟಕ ಸರ್ಕಾರ ೨೦೦೭



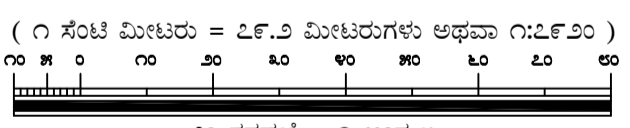
**ಗ್ರಾಮ ಶಿವನಪುರ**  
 ಹೋಬಳಿ ದಾಸನಪುರ  
 ತಾಲ್ಲೂಕು ಬೆಂಗಳೂರುನಗರ  
 ಜಿಲ್ಲೆ ಬೆಂಗಳೂರು ನಗರ  
 ಕರ್ನಾಟಕ  
 ಸರ್ಕಾರ  
 ೨೦೦೭

ಉದ್ದಾಪನಂಬರುಗಳ ವಿವರ	
ನಂಬರು	ನಂಬಿನ ಬಳಿ
೧೬೪	೧೧೬ರ ಪಶ್ಚಿಮಕ್ಕೆ
೧೬೫	೧೧೬ರ ದಕ್ಷಿಣಕ್ಕೆ
೧೬೬	೧೧೬ರ ಪಶ್ಚಿಮಕ್ಕೆ
೧೬೭	ಆರ ಪೂರ್ವಕ್ಕೆ
೧೬೮	೬೦ರ ಉತ್ತರಕ್ಕೆ
೧೬೯	೧೧೪ ಉತ್ತರಕ್ಕೆ



This document is for viewing ONLY and not for legal purpose

ವಿವರಣೆ	ಚಿಹ್ನೆ
ಗ್ರಾಮದ ಗಡಿ ರೇಖೆ	—
ಸರ್ಕಾರಿ ನಂಬರು ಗಡಿ	—
ಹಿನ್ನೆ ನಂಬರುಗಳು	—
ಕಾಲುವೆ	—
ಬಂದಿ	—
ನದಿ	—
ಹಳ್ಳಿ (ಕೊರಕಲು ಹಳ್ಳಿ)	—
ಸರ್ಕಾರಿ ನಂಬರುಗಳು	೧, ೨, ೩, ೪
ಗುಡ್ಡ	—
ಬಾವುಗಳು	—
ಕಲ್ಲುಗಳು	—
ಕೆರೆ	—
ಬಾವಿ	—
ಬಂದು ಕೆರೆ ಬಾವಿ	—
ಇತರೆ (ಕುರುಚಲು) ಗಿಡಗಳು	—




( ೧ ಸೆಂಟಿ ಮೀಟರು = ೨೯.೨ ಮೀಟರುಗಳು ಅಥವಾ ೧:೨೯೨೦ )  
 ೨೦ ಸರಪಳಿ = ೧ ಅಂಗುಲ  
 ೧ ಸರಪಳಿ = ೩೩ ಅಡಿಗಳು  
 ಭೂಮಾಪನ ಆಯುಕ್ತರ ಪ್ರಧಾನ ಕಛೇರಿಯಲ್ಲಿ ತಯಾರಿಸಿದ್ದು ಸರ್ಕಾರಿ  
 ಬೆಂಗಳೂರು ೨೦೦೭  
 ಈ ಗ್ರಾಮದ ಆಚ್ಚೆರು ನಂಬರು ಇರುತ್ತದೆ  
 ೧೬೯

೦೬ ಸರ್ಕಾರಿ ನಕಾಶೆ  
 (೨ ನೇ ೦೬ ಕ್ಲಾಸಿಫಿಕೇಷನ್ ಪ್ರಕಾರ ೧೯೫೮)

ಆಯುಕ್ತರ ಪರವಾಗಿ  
 ಭೂಮಾಪನ ಕಂದಾಯ ವ್ಯವಸ್ಥೆ ಮತ್ತು  
 ಭೂದಾಖಲೆಗಳ ಇಲಾಖೆ, ಬೆಂಗಳೂರು

ಕ್ರಮ ರೂಪಾಯಿ :

ಗಣಕೀಕೃತ ನಕ್ಷೆ ತಯಾರಿಸಿದವರು:



ಕರ್ನಾಟಕ ರಾಜ್ಯ ದೂರ ಸಂವೇದಿ ಅನ್ವಯಿಕ ಕೇಂದ್ರ  
 ಮಾಹಿತಿ ತಂತ್ರಜ್ಞಾನ ಮತ್ತು ಜೈವಿಕ ತಂತ್ರಜ್ಞಾನ ಇಲಾಖೆ  
 ಕರ್ನಾಟಕ ಸರ್ಕಾರ, ಬೆಂಗಳೂರು

ಮೂಲನಕ್ಷೆ ತಯಾರಿಸಿದವರು ಮತ್ತು ಒದಗಿಸಿದವರು:



ಭೂಮಾಪನ ಕಂದಾಯ ವ್ಯವಸ್ಥೆ ಮತ್ತು ಭೂದಾಖಲೆಗಳ ಇಲಾಖೆ  
 ಕರ್ನಾಟಕ ಸರ್ಕಾರ