

# ಗ್ರಾಮ ಸಿದ್ಧನಹೊಸಹಳ್ಳಿ

ಹೋಬಳಿ ದಾಸನಪುರ

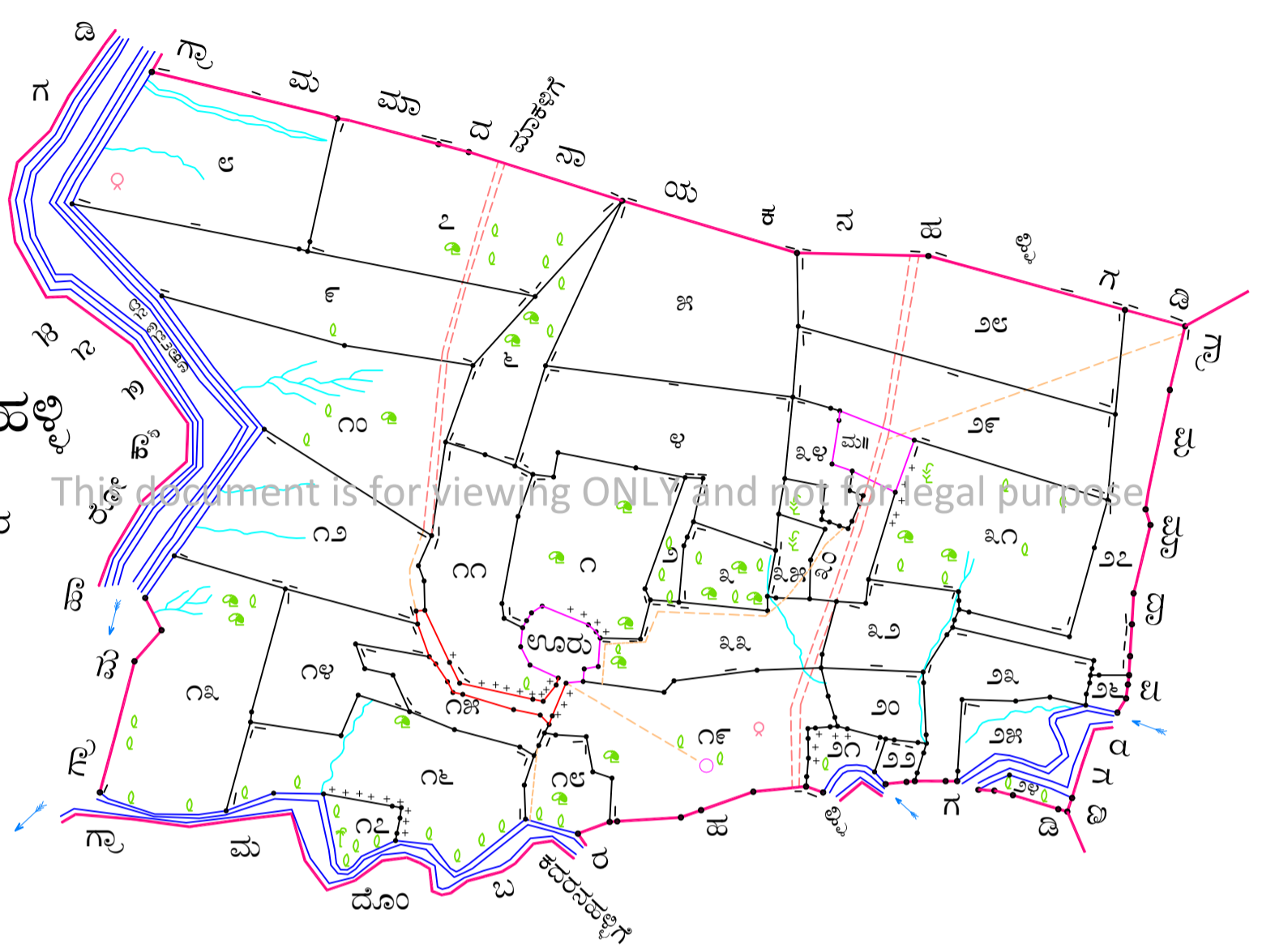
ತಾಲ್ಲೂಕು ಬೆಂಗಳೂರು ಉತ್ತರ

ಜಿಲ್ಲೆ ಬೆಂಗಳೂರು ನಗರ

ಕರ್ನಾಟಕ

ಸನ್ಯಾಸಿ

೧೯೦೭



ವಿವರಣೆ	ಚಿಹ್ನೆ
ಗ್ರಾಮದ ಗಡಿ ರೇಖೆ	—
ಸರ್ಕಾರಿ ಸಂಚಾರಿ ಗಡಿ	—
ಕಾಲುವೆ ದಾರಿ	—
ಬಂದಿ ದಾರಿ	—
ರಸ್ತೆ	—
ನದಿ	—
ಹಳ್ಳಿ (ಕೊರತು ಹಳ್ಳಿ)	—
ಸರ್ಕಾರಿ ಸಂಚಾರಿಗಳು	೧, ೨, ೩, ೪
ಗುಡ್ಡ	—
ಬಾಂದುಗಳು	—
ಕಲ್ಲುಗಳು	+
ಬೀದಿ	++++
ಕೆರೆ	—
ನೀರು ಹರಿಯುವ ದಿಕ್ಕು	→
ಬಾವಿ	○
ಒಂದು ಕೊರೆ ಬಾವಿ	○
ದೊಡ್ಡ ಮರಗಳು	—
ಇತರೆ (ಕುರುಹು) ಗುಡ್ಡಗಳು	—
ತೆಂಗಿನ ಮರಗಳು	—
ಈಜಲು ಮರಗಳು	—

( ೧ ಸೆಂಟಿ ಮೀಟರು = ೭೯.೨ ಮೀಟರುಗಳು ಅಥವಾ ೧:೭೯೨೦ )

೧೦ ೫ ೦ ೧೦ ೨೦ ೩೦ ೪೦ ೫೦ ೬೦ ೭೦ ೮೦ ೯೦


೨೦ ಸರಪಳಿ = ೧ ಅಂಗುಲ  
 ೧ ಸರಪಳಿ = ೩೩ ಅಡಿಗಳು  
 ಭೂಮಾಪನ ಆಯುಕ್ತರ ಪ್ರಧಾನ ಕಛೇರಿಯಲ್ಲಿ ತಯಾರಿಸಿದ್ದು ಸನ್ಯಾಸಿ  
 ಬೆಂಗಳೂರು ೧೯೯೯  
 ಈ ಗ್ರಾಮದ ಆಖ್ಯೇರು ನಂಬರು ಇರುತ್ತದೆ  
 ೩೫

೦೯ ಸರ್ವೆ ನಕಾಶೆ  
 (೨ ನೇ ೦೯ ಕ್ಲಾಸಿಫಿಕೇಷನ್ ಪ್ರಕಾರ ೧೯೫೯)

ಆಯುಕ್ತರ ಪರವಾಗಿ  
 ಭೂಮಾಪನ ಕಂದಾಯ ವ್ಯವಸ್ಥೆ ಮತ್ತು  
 ಭೂದಾಖಲೆಗಳ ಇಲಾಖೆ, ಬೆಂಗಳೂರು


ಕ್ರಯ ರೂಪಾಯಿ :

ಗಣಕೀಕೃತ ನಕ್ಷೆ ತಯಾರಿಸಿದವರು:



ಕರ್ನಾಟಕ ರಾಜ್ಯ ದೂರ ಸಂವೇದಿ ಅನ್ವಯಿಕ ಕೇಂದ್ರ,  
 ಮಾಹಿತಿ ತಂತ್ರಜ್ಞಾನ ಮತ್ತು ಜೈವಿಕ ತಂತ್ರಜ್ಞಾನ ಇಲಾಖೆ  
 ಕರ್ನಾಟಕ ಸರ್ಕಾರ, ಬೆಂಗಳೂರು

ಮೂಲನಕ್ಷೆ ತಯಾರಿಸಿದವರು ಮತ್ತು ಒದಗಿಸಿದವರು:



ಭೂಮಾಪನ ಕಂದಾಯ ವ್ಯವಸ್ಥೆ ಮತ್ತು ಭೂದಾಖಲೆಗಳ ಇಲಾಖೆ  
 ಕರ್ನಾಟಕ ಸರ್ಕಾರ